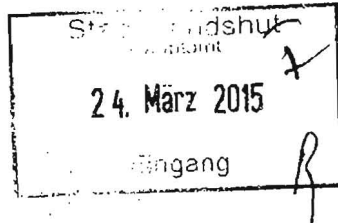


Stadtratsfraktion Landshuter Mitte, 84026 Landshut, Rathaus

An den Stadtrat
der Stadt Landshut
Rathaus



Landshut, 24.03.2015

Dringlichkeitsantrag für das Aprilplenium

Im Zuge der neuen Diskussion um die Wirtschaftlichkeit des Verkehrslandeplatzes Ellermühle bitten wir im Aprilplenium folgende Fragen zu beantworten:

- Wie verändern sich die Flugbewegungen im Luftraum über Landshut durch München II, wenn der Flugplatz Ellermühle aufgegeben werden würde?
- Wie ist die Stadt vertraglich durch bestehende Erbpachtverträge zeitlich gebunden?
- Wie ist das Verhältnis der Lärmbelastung vor Ort durch die Autobahn im Vergleich zu dem Verkehrslandeplatz?
- Was wurde bisher unternommen, um die gewerblichen Flugbewegungen zu steigern?

Gabriele Goderbauer-Marchner

Prof. Dr. Gabriele Goderbauer-Marchner

Thomas Küffner

Prof. Dr. Thomas Küffner

Maria E. Fick

Dr. Maria E. Fick

Hans-Peter Summer

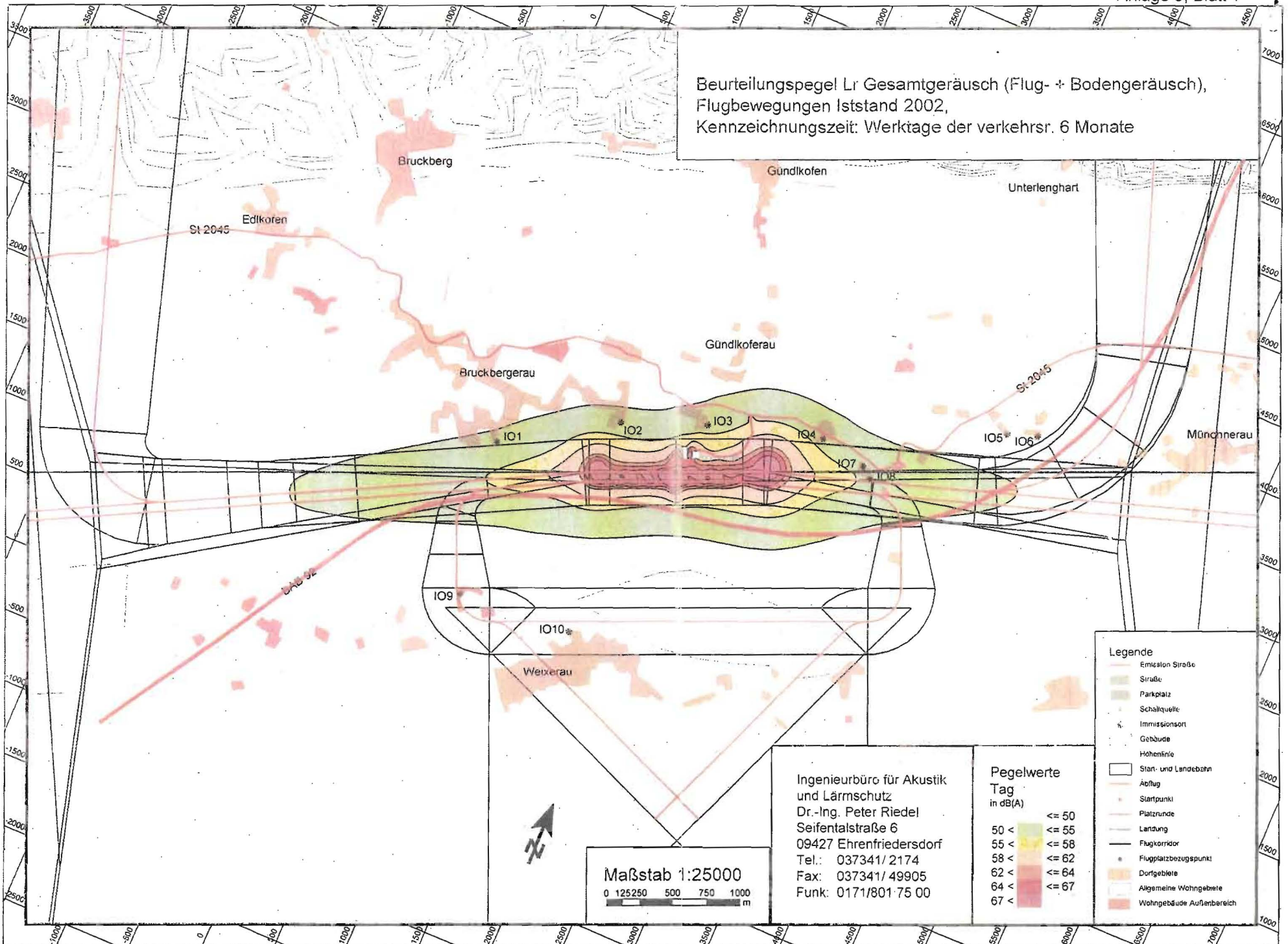
Hans-Peter Summer

Tilman von Kuepach

Tilman von Kuepach

Stadtratsfraktion der Landshuter Mitte: Prof. Dr. Gabriele Goderbauer-Marchner (Vorsitzende), Prof. Dr. Thomas Küffner (Stv.), Hans-Peter Summer, Dr. Maria E. Fick und Tilman von Kuepach

Beurteilungspegel Lr Gesamtgeräusch (Flug- + Bodengeräusch),
 Flugbewegungen Iststand 2002,
 Kennzeichnungszeit: Werktage der verkehrsr. 6 Monate




Legende

- Emission Straße
- Straße
- Parkplatz
- Schallquelle
- Immissionsort
- Gebäude
- Höhenlinie
- Stn- und Landebahn
- Abflug
- Startpunkt
- Platzrunde
- Landung
- Flugkorridor
- Flugplatzbezugspunkt
- Dorfgebiete
- Allgemeine Wohngebiete
- Wohngebäude Außenbereich

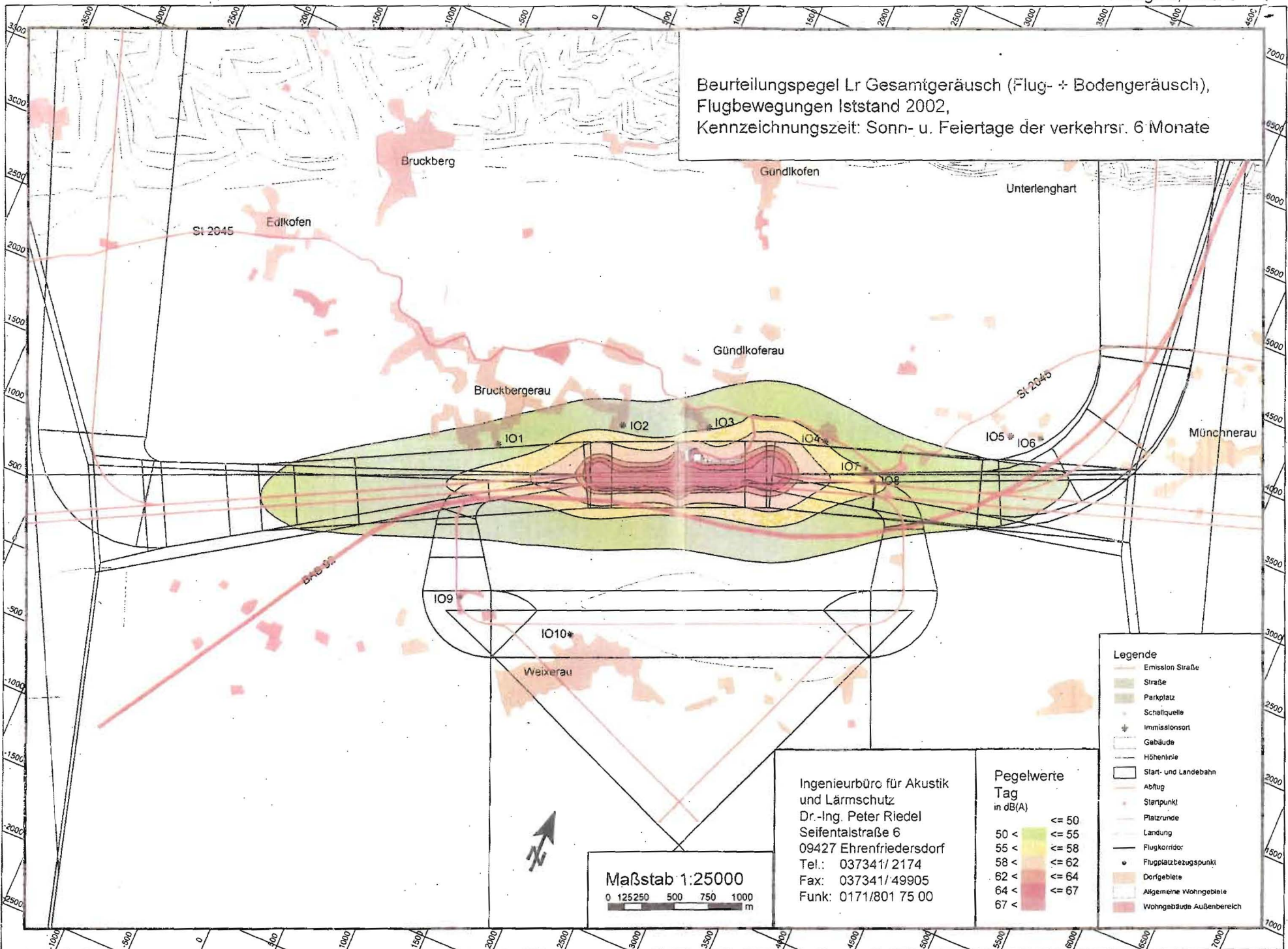
Pegelwerte Tag in dB(A)

<= 50	<= 55
50 <	<= 58
55 <	<= 62
58 <	<= 64
62 <	<= 67
64 <	
67 <	

Ingenieurbüro für Akustik
 und Lärmschutz
 Dr.-Ing. Peter Riedel
 Seifentalstraße 6
 09427 Ehrenfriedersdorf
 Tel.: 037341/2174
 Fax: 037341/49905
 Funk: 0171/801 75 00



Beurteilungspegel Lr Gesamtgeräusch (Flug- + Bodengeräusch),
 Flugbewegungen Iststand 2002,
 Kennzeichnungszeit: Sonn- u. Feiertage der verkehrsr. 6 Monate



Legende

- Emission Straße
- Straße
- Parkplatz
- Schallquelle
- Immissionsort
- Gebäude
- Höhenlinie
- Start- und Landebahn
- Abflug
- Startpunkt
- Platzrunde
- Landung
- Flugkorridor
- Flugplatzbezugspunkt
- Dorfgebiete
- Allgemeine Wohngebiete
- Wohngebäude Außenbereich

Pegelwerte
 Tag
 in dB(A)

<= 50	<= 55
50 <	<= 58
55 <	<= 62
58 <	<= 64
62 <	<= 67
64 <	
67 <	

Ingenieurbüro für Akustik
 und Lärmschutz
 Dr.-Ing. Peter Riedel
 Seifentalstraße 6
 09427 Ehrenfriedersdorf
 Tel.: 037341/ 2174
 Fax: 037341/ 49905
 Funk: 0171/801 75 00

Maßstab 1:25000
 0 125250 500 750 1000 m





Einzelpunktberechnung Variante 1:

Iststand Flugbewegungen 2002: 12706 Starts

Kennzeichnungszeit: Werktage der verkehrsreichsten 6 Monate

Vergleich der zu erwartenden Beurteilungspegel L_r und Maximalpegel

L_{Amax} mit den schalltechnischen Orientierungswerten;

("+" Überschreitung / "-" Unterschreitung)

IO Nr	Immissionsort	Beurteilungspegel L_r Gesamtgeräusch			Maximalpegel L_{Amax}	
		Pegel, tags dB(A)			Pegel, tags dB(A)	
		L_r	Abwägungs- schwelle 55dB(A)	Zumutbark.- schwelle 62dB(A)	Abwägungs- schwelle 12x70dB(A)	Zumutbark.- schwelle 16x80dB(A)
1	2	3	4	5	6	7
1	Jägerstraße 10	51,4	- 3,6	- 10,6	+	-
2	Plantagenstraße 8b	52,5	- 2,5	- 9,5	-	-
3	Gündlkoferau Nr. 7	53,0	- 2,0	- 9,0	-	-
4	Ellermühle	53,5	- 1,5	- 8,5	+	-
5	Neubau Nr. 4	46,6	- 8,4	- 15,4	-	-
6	Neubau Nr. 2	46,9	- 8,1	- 15,1	+	-
7	Peterreuth Nr. 6	53,7	- 1,3	- 8,3	+	-
8	Peterreuth Nr. 6b	54,3	- 0,7	- 7,7	+	-
9	Schapolterau Nr. 3	43,5	- 11,5	- 18,5	-	-
10	Weixerau Nordrand	41,6	- 13,4	- 20,4	-	-

Ingenieurbüro für Akustik und Lärmschutz

Dr.- Ing. Riedel



Einzelpunktberechnung Variante 2:

Iststand Flugbewegungen 2002: 12706 Starts

Kennzeichnungszeit: Sonn- und Feiertage der verkehrsreichsten 6 Mon.

Vergleich der zu erwartenden Beurteilungspegel L_r und Maximalpegel

L_{Amax} mit den schalltechnischen Orientierungswerten;

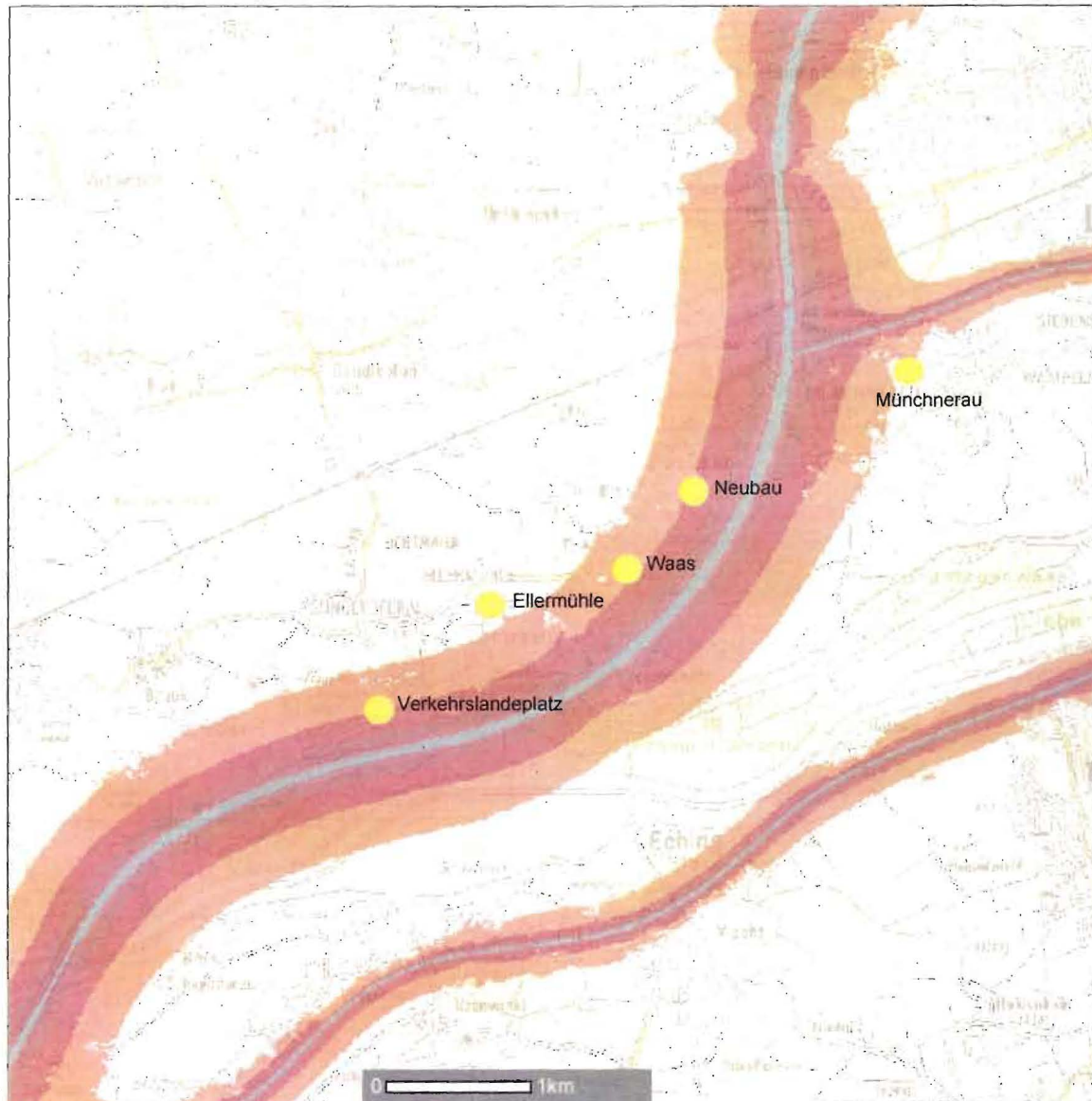
("+" Überschreitung / "-" Unterschreitung)

IO Nr	Immissionsort	Beurteilungspegel L_r Gesamtgeräusch			Maximalpegel L_{Amax}	
		Pegel, tags dB(A)			Pegel, tags dB(A)	
		L_r	Abwägungs- schwelle 55dB(A)	Zumutbark.- schwelle 62dB(A)	Abwägungs- schwelle 12x70dB(A)	Zumutbark.- schwelle 16x80dB(A)
1	2	3	4	5	6	7
1	Jägerstraße 10	52,6	- 2,4	- 9,4	+	-
2	Plantagenstraße 8b	53,7	- 1,3	- 8,3	-	-
3	Gündlkoferau Nr. 7	54,3	- 0,7	- 7,7	-	-
4	Ellermühle	54,7	- 0,3	- 7,3	+	-
5	Neubau Nr. 4	47,8	- 7,2	- 14,2	-	-
6	Neubau Nr. 2	48,1	- 6,9	- 13,9	+	-
7	Peterreuth Nr. 6	54,9	- 0,1	- 7,1	+	-
8	Peterreuth Nr. 6b	55,5	+ 0,5	- 6,5	+	-
9	Schapolterau Nr. 3	44,7	- 10,3	- 17,3	-	-
10	Weixerau Nordrand	42,8	- 12,2	- 19,2	-	-



Lärmbelastungskataster Bayern

R⁴⁵07551, H⁵³78225



R⁴⁵00109, H⁵³73608

990 m

R = Rechtswert, H = Hochwert (Gauß-Krüger-Koordinaten, 4. Meridianstreifen)

Herausgeber: Bayerisches Landesamt für Umwelt
Bürgermeister-Ulrich-Straße 160
86179 Augsburg
Telefon: (0821) 9071-0
Fax: (0821) 9071-5556
E-Mail: poststelle@lfu.bayern.de
Internet: www.lfu.bayern.de

Fachdaten: © Bayerisches Landesamt für Umwelt

Geobasisdaten: Topografische Karten, Luftbilder
© Bayerische Vermessungsverwaltung
www.geodaten.bayern.de
© GeoBasis-DE / BKG 2010
www.bkg.bund.de

Satellitenbild IRS-1 C/D Mosaik
© 2000 GAF AG, EUROMAP
www.gaf.de, www.euromap.de

Hauptverkehrsstraßen, LDEN



Beschl.-Nr. 6
STADT LANDSHUT

Auszug aus der Sitzungs-Niederschrift

des Plenums vom 27.05.2011

- Betreff: Sanierung der Start- und Landebahn am Verkehrslandeplatz Ellermühle
- Antrag Nr. 689 vom 21.02.2011 der Stadträte H. Prof. Dr. Küffner, H. Entholzner, H. Hölzlein, H. Summer, H. Teuscher sowie der Stadträtinnen Fr. Dr. Moratscheck und Fr. Sultanow, CSU-Fraktion; Sanierung Verkehrslandeplatz Ellermühle
 - Antrag Nr. 736 vom 29.04.2011 von Herrn Stadtrat Schnur, CSU-Fraktion, Flugplatz Ellermühle: bisherige Bezuschussung durch den Freistaat Bayern
 - Dringlichkeitsantrag Nr. 743 vom 06.05.2011 von Frau Stadträtin Kubatschka, SPD-Fraktion; Sanierung Landebahn Flugplatz Ellermühle: Schriftverkehr zwischen SPD-Fraktion/Regierung von Niederbayern/ Stadt Landshut in die Beratungen der Gremien mit einbeziehen
 - Dringlichkeitsantrag Nr. 746 vom 09.05.2011 der FDP-Fraktion; Sanierung Verkehrslandeplatz Ellermühle: Verbreiterung der Start-/ Landebahn

Referent: Kommissarischer Werkleiter Werner Maier

Von den 45 Mitgliedern waren 40 anwesend.

In öffentlicher Sitzung wurde auf Antrag des Referenten

mit 24 gegen 16 Stimmen in namentlicher Abstimmung (s. Anlage) beschlossen:

„Die Start- und Landebahn des Verkehrslandeplatzes Ellermühle wird nach Variante 3 der vorliegenden Unterlagen gem. einer Kostenschätzung von 940.000 € (Förderung ca. 360.000 €) saniert.


Die mit der Sanierung verbundene Verbreiterung um maximal drei Meter der Start- und Landebahn auf einer Länge von 900 Metern und der dazugehörigen Sicherheitsstreifen ist aufgrund der Vorgaben der Aufsichtsbehörden, insbesondere aus sicherheits- und haushaltsrechtlichen Gründen und wegen des baulichen Zustandes unumgänglich.

Diese Verbreiterung um maximal drei Meter stellt daher keinen Ausbau dar.

Der Stadtrat stellt ausdrücklich klar, dass keine Maßnahmen zur Verlängerung der Bahn oder zur Erhöhung der Nutzungen angestrebt werden, sondern ausschließlich der Status Quo gesichert werden soll.

Die Verbreiterung um maximal drei Meter bezieht sich ausschließlich auf den Bereich der eigentlichen Start- und Landebahn auf einer Länge von 900 Metern und der dazugehörigen Sicherheitsstreifen, nicht auf den Startabbruchbereich.“

Landshut, den 27.05.2011
STADT LANDSHUT



Hans Rampf
Oberbürgermeister

Stadtratsverzeichnis - Stand: 04.03.2011 -

j	n	Name Vorname	PLZ	Straße HsNr.					
Titel für Abstimmungen									
TOP 6 : Plenum am 27.5.11									
Oberbürgermeister									
	U	Rampf Hans							
CSU									
		Entholzer Jacob	84036	Pfauenweg 1					
7		Prof. Dr. Goderbauer-Marchner Gabriele	84036	Pfarrfeldstr. 44					
7		Dr. Götzer Wolfgang	84036	Englbergweg 81					
5		Hölzlein Manfred	84036	Englbergweg 79					
5		Dr. Kaindl Dagmar	84028	Laimgrubenweg 7.					
6		Prof. Dr. Küffner Thomas	84028	Isarweg 5					
5		Dr. Moratscheck Anna Maria	84032	Füttererstr. 44 b					
		Pengratz Ingeborg	84034	Alpspitzweg 1					
7		Radmeier Helmut	84036	Havelweg 5					
7		Schnur Rudolf	84036	Oderstr. 13					
		Dr. Schaurer Stefan	84036	Höhenfeldstr. 6					
5		Sultanow Gaby	84034	Mooswiesenweg 64					
5		Summer Hans-Peter	84032	Lannerweg 16					
5		Teuscher Helge	84034	Ferdinand-Neumaier-Weg 9					
5		Zellner Ludwig	84036	Milanstr. 16					
B 90/DIE GRÜNEN									
	U	Fischer Susanne	84036	Felix-Meindl-Weg 62					
	N	Hagl Sigrid	84034	Alois-Harlander-Str. 9					
	N	Dr. Keyßner Thomas	84034	Clemens-Brentano-Str.10					
	N	Metzger Hermann	84034	Gabelsbergerstr. 1					
	N	Dr. Pätzold Jürgen	84036	Meisenweg 1					
	N	Sarioglu Raziye	84030	Lusenstr. 26					
	N	Scheuermann Markus	84036	Mörkeweg 26					

12:0

Stadtratsverzeichnis - Stand: 04.03.2011 -

j	n	Name Vorname	PLZ	Straße HsNr.				
		SPD						
7		Franzke Dietmar	84034	Maistr, 1 a				
7		Gewies Robert	84032	Hans-Moratscheck-Str. 7				
7		Haucke Maria	84034	Ringseisstraße 14				
4		Kubatschka Ute	84032	Weilerstraße 35				
4		Pauli Klaus	84030	Kellerbergstr. 2				
7		Steinberger Gerhard, 3. Bgm.	84036	Rosental 3				
		FW						
N		Graf Ludwig	84036	Memelstr. 16				
N		Mader Robert	84034	Prof.-Schmidtmüller-Str. 4 A				
M		Reichwein Lothar	84036	Metzentel 34				
7		Sauter Kirstin	84034	Weißenauer Weg 4				
N		Schneck Erwin	84034	Nik.-Alex.-Mair-Str. 5				
N		Widmann Jutta	84034	Mooswiesenweg 16				
		FDP						
4		Dr. Fick Maria E.	84028	Leitgebweg 7				
		Hoffmann Norbert	84036	Am Kerschacker 18 a				
4		Prof. Dr. Zeidler Christoph	84028	Leukstr. 7				
		BFL						
N		Friedrich Bernd	84036	Edmund-Jörg-Str. 23				
7		Napf Margit	84028	Breslauer Str. 9				
		Schwenkert Rosemarie	84034	Hummelweg 16				
		AUSSCHUSSGEMEINSCHAFT						
N		Ackermann Christine	84036	Neißestr. 57				
N		März-Granda Elke	84036	Klausenbergweg 29				
7		Neuhauser Robert	84036	Lainerbuckel 2				
		FRAKTIONSLOS						
7		Lohr Raimund	84034	Karlstr. 9				

24=16