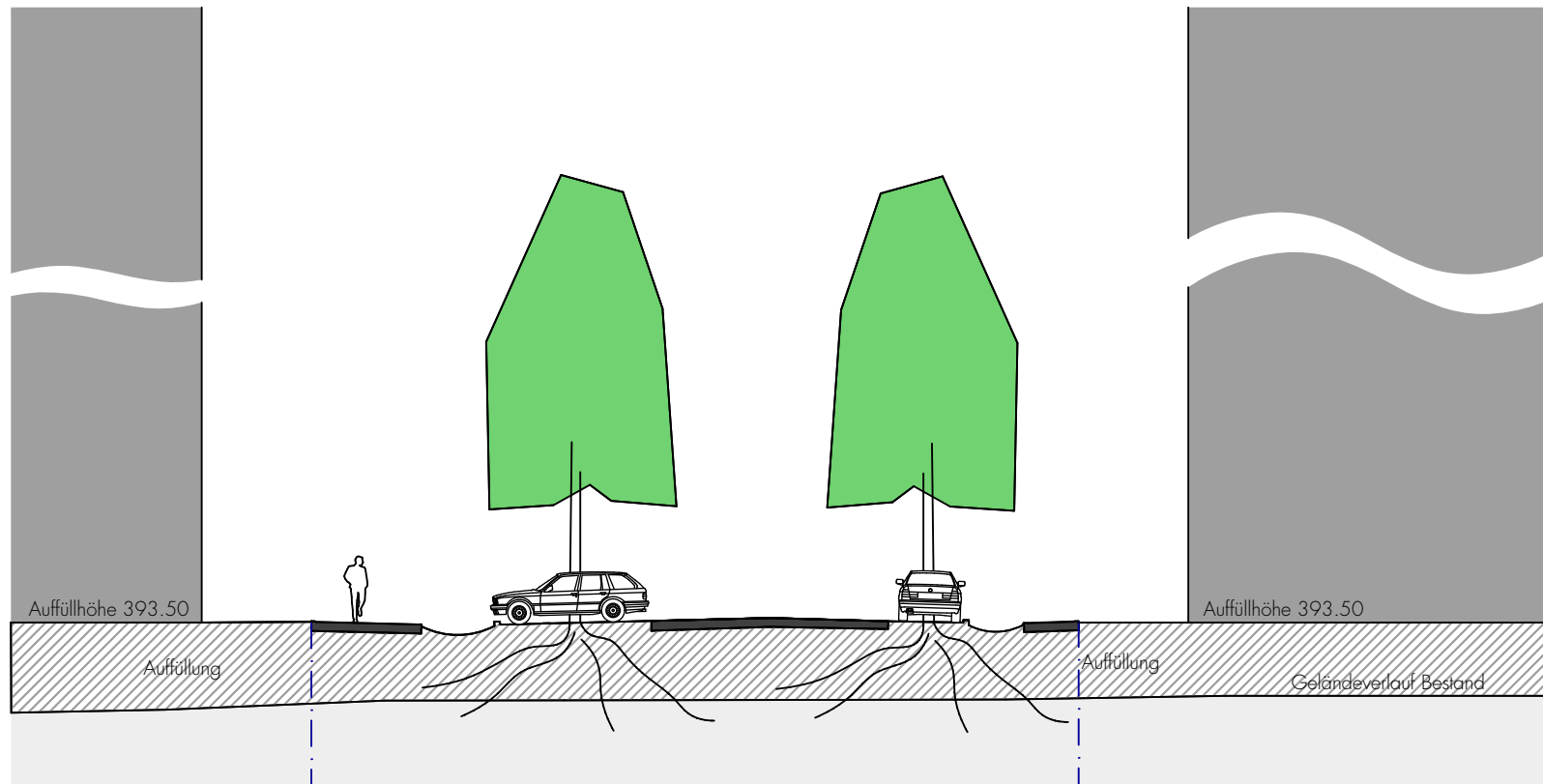


Systemschnitt 2, M 1:200
 BZ 1 - G 1



3,0 | 3,0 | 2,0 | 4,3 | 6,5 | 2,2 | 1,5 | 1,5 | 3,0

Baufenster G1,
 festgesetzte Höhe max. 1,6 m

private Grünfläche,
 nicht einzäunbar
 private Fläche
 öffentliche Fläche
 Rad- und Fußweg

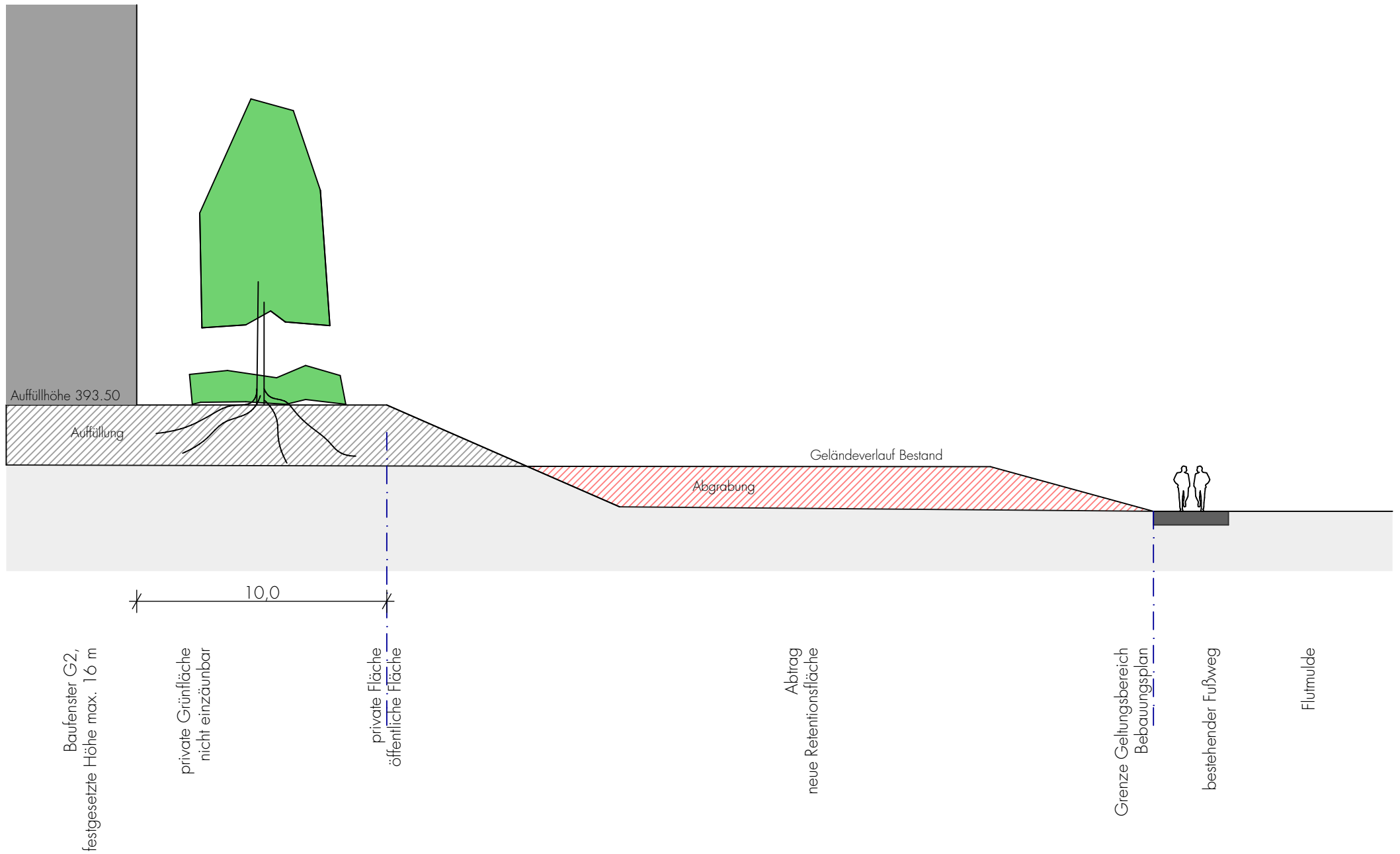
Versickerungsmulde
 Parkplatz Querparker
 Baumreihe

Fahrbahn

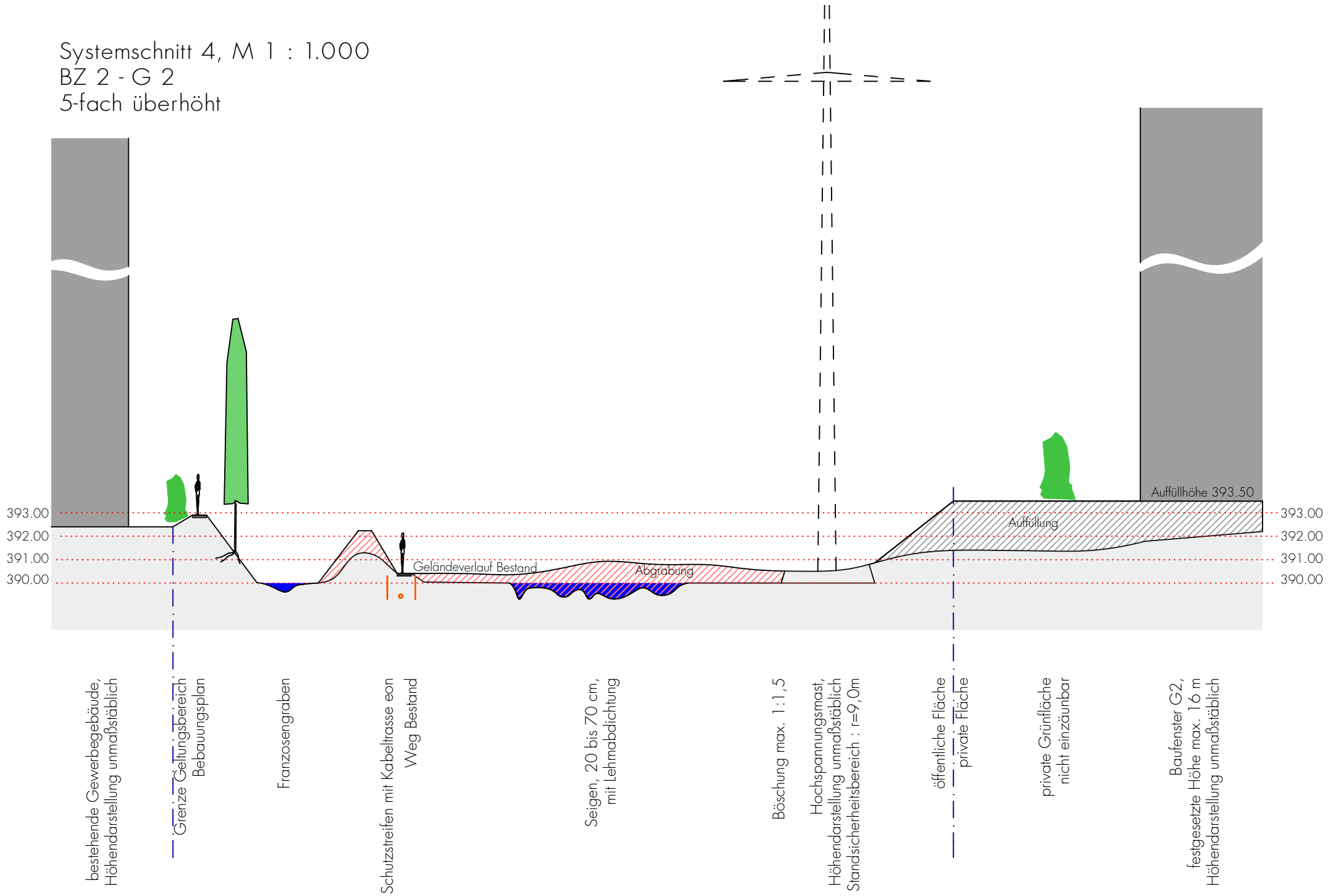
Parkplatz Längsparker
 Baumreihe
 Versickerungsmulde
 Fußweg
 öffentliche Fläche
 private Fläche
 private Grünfläche,
 nicht einzäunbar

Baufenster G1,
 festgesetzte Höhe max. 1,6 m

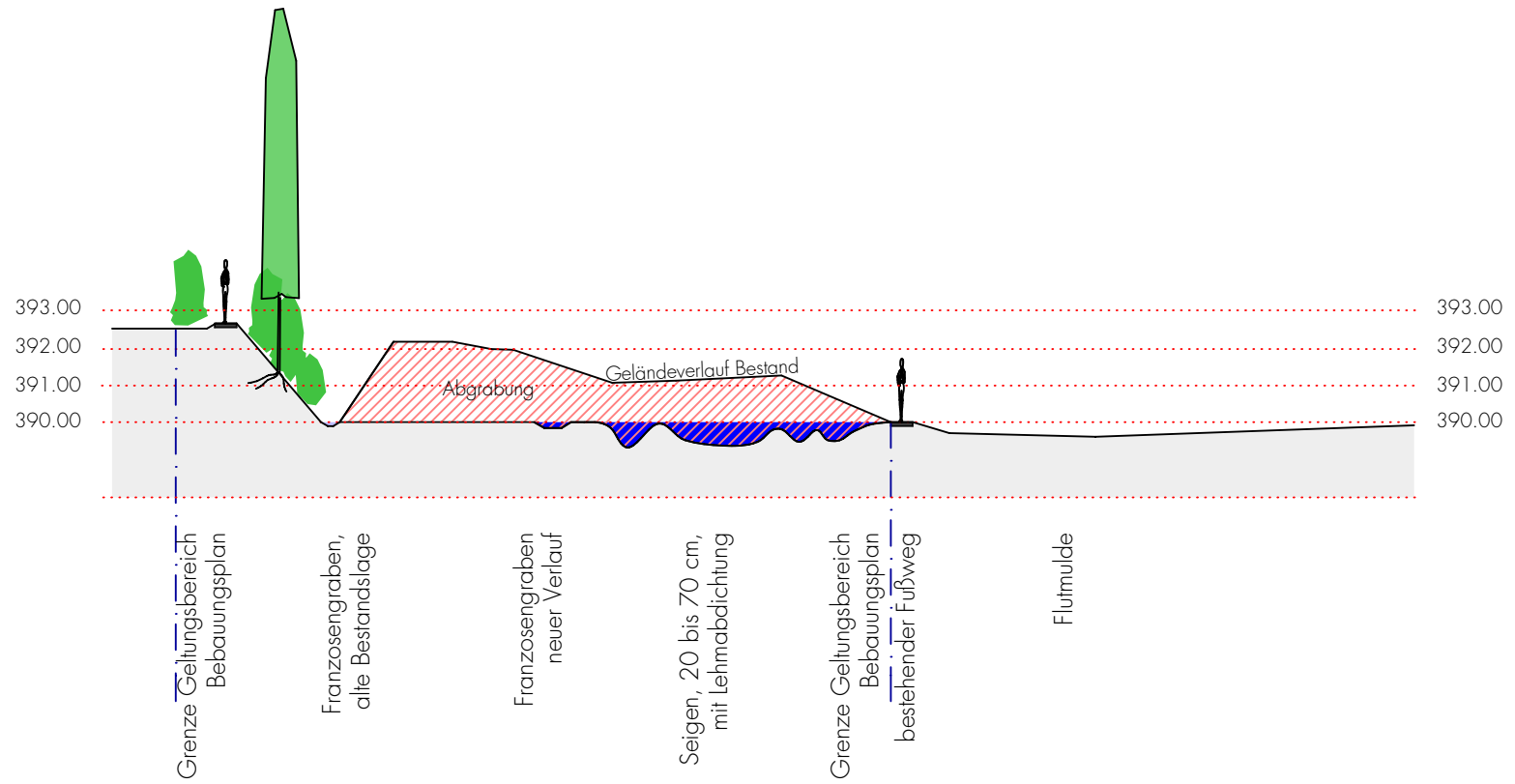
Systemschnitt 3, M 1:200
BZ 2 - G 2



Systemschnitt 4, M 1 : 1.000
 BZ 2 - G 2
 5-fach überhöht



Systemschnitt 5, M 1 : 1.000
Flutmulde
5-fach überhöht



Schnitt 6, M 1:200
Landmarke

