

# FLÄCHENNUTZUNGSPLAN UND LANDSCHAFTSPLAN DER STADT LANDSHUT

ANPASSUNG MIT DECKBLATT NR. 81 IM BEREICH  
"ZWISCHEN LURZENHOF UND AULOH"

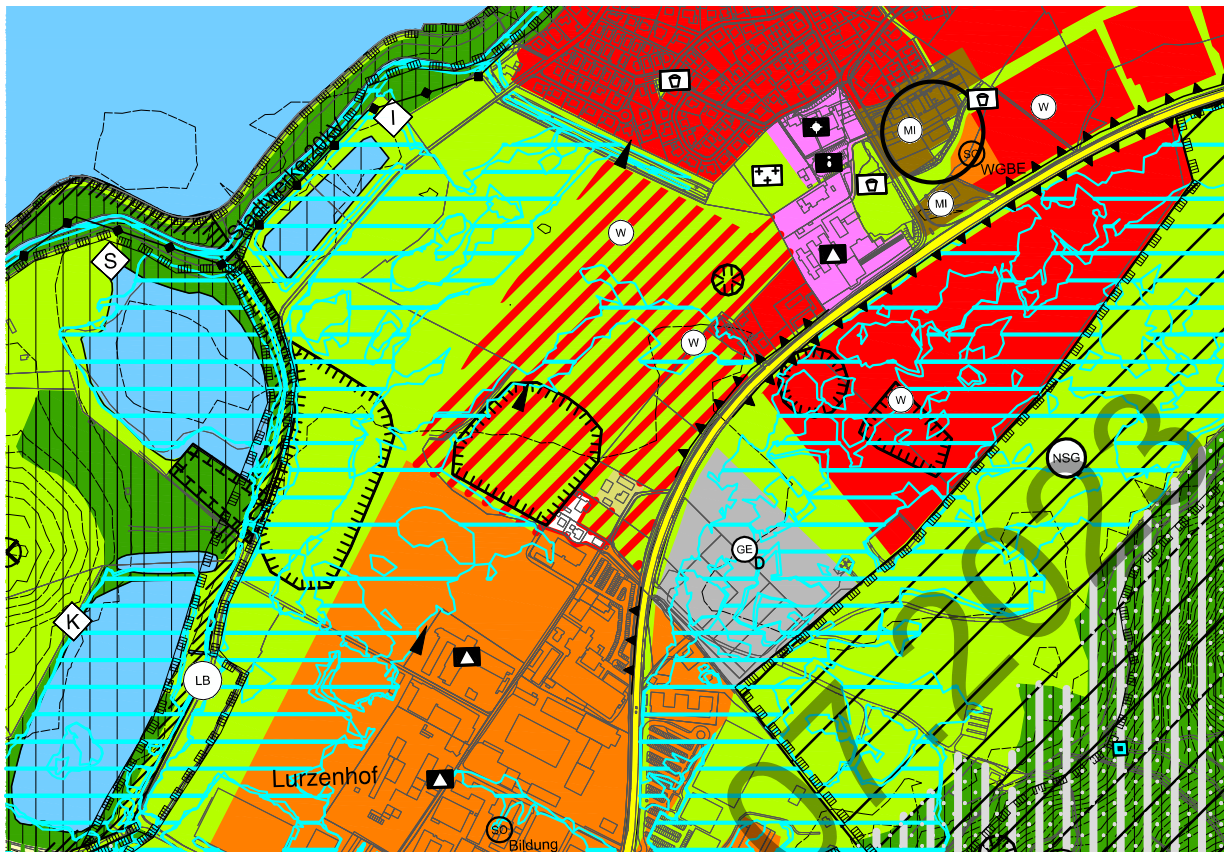
VERFAHREN	Fortschreibungsbeschluss	vom
	Vorentwurf gebilligt	am
	Bürgerbeteiligung	vom bis
	Fachstellenbeteiligung	vom bis
	Billigungsbeschluss	vom
Landshut, den	Auslegungsbeschluss	vom
	Öffentliche Auslegung	vom bis
.....	Stellungnahmen	Beschluss vom
Oberbürgermeister	Feststellungsbeschluss	vom

GENEHMIGUNG	Die Regierung von Niederbayern hat die Fortschreibung des Flächennutzungsplanes (Deckblatt) mit Bescheid vom ..... Nr. .... gem. § 6 BauGB und § 6 BNatSchG i.V.m. Art. 3 BayNatSchG genehmigt.
Landshut, den	
.....	
Regierung von Niederbayern	

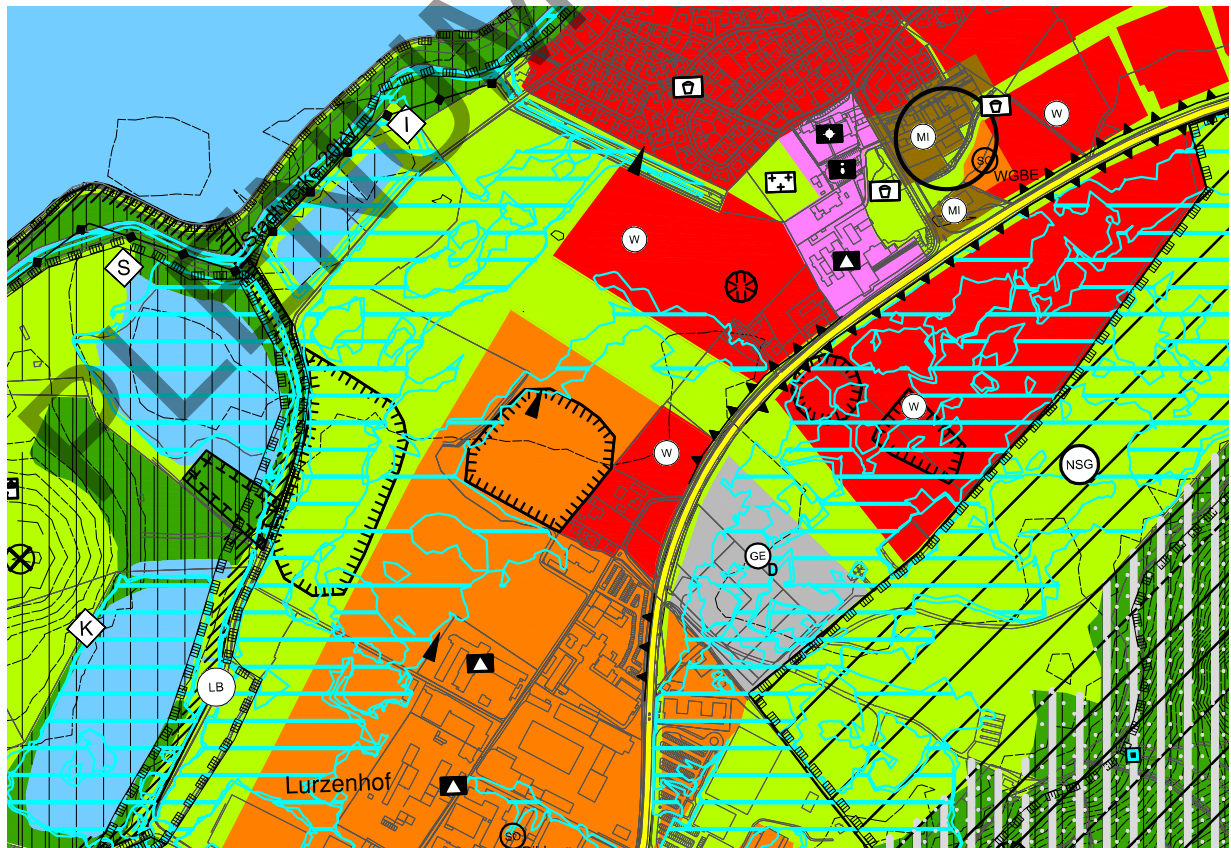
Nach Abschluss des Planfortschreibungsverfahrens ausgefertigt.	
Landshut, den	
.....	
Oberbürgermeister	

BEKANNTMACHUNG	Die Stadt Landshut hat die Genehmigung des Flächennutzungsplanes (Deckblatt) nach § 6 Abs. 5 BauGB ortsüblich im Amtsblatt der Stadt Landshut Nr. .... am ..... bekanntgemacht. Die Fortschreibung wird damit wirksam.
Landshut, den	
.....	
Oberbürgermeister	

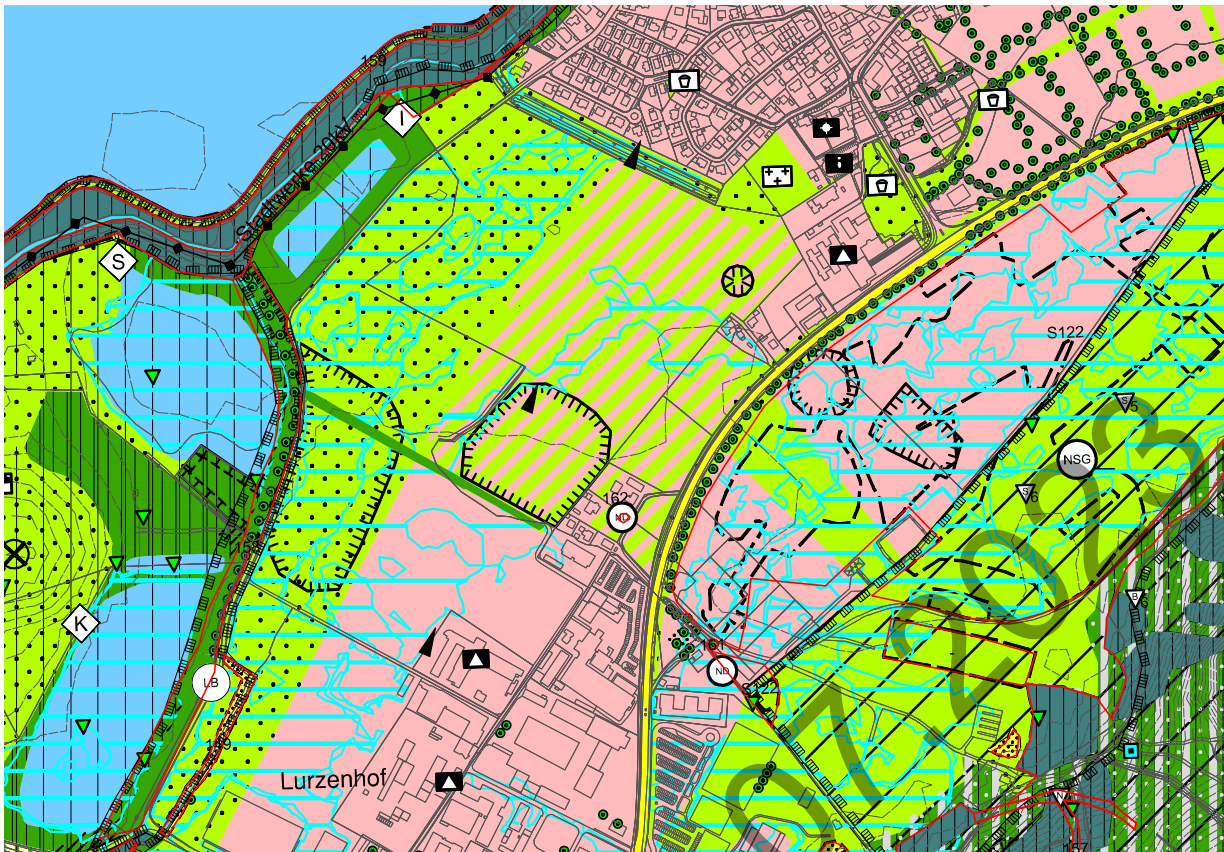
STADT LANDSHUT		
Referat 5	Vorentwurf	vom
Amt für Stadtentwicklung, Stadtsanierung und Stadtplanung	Entwurf (nach Behandlung gem. § 4 Abs. 1, § 3 Abs. 1 BauGB)	vom
Landshut, den 16.12.2022	Entwurf (nach Behandlung gem. § 3 Abs. 2 BauGB)	vom
.....		
Ltd. Baudirektor	.....	
	Amtsleiterin	



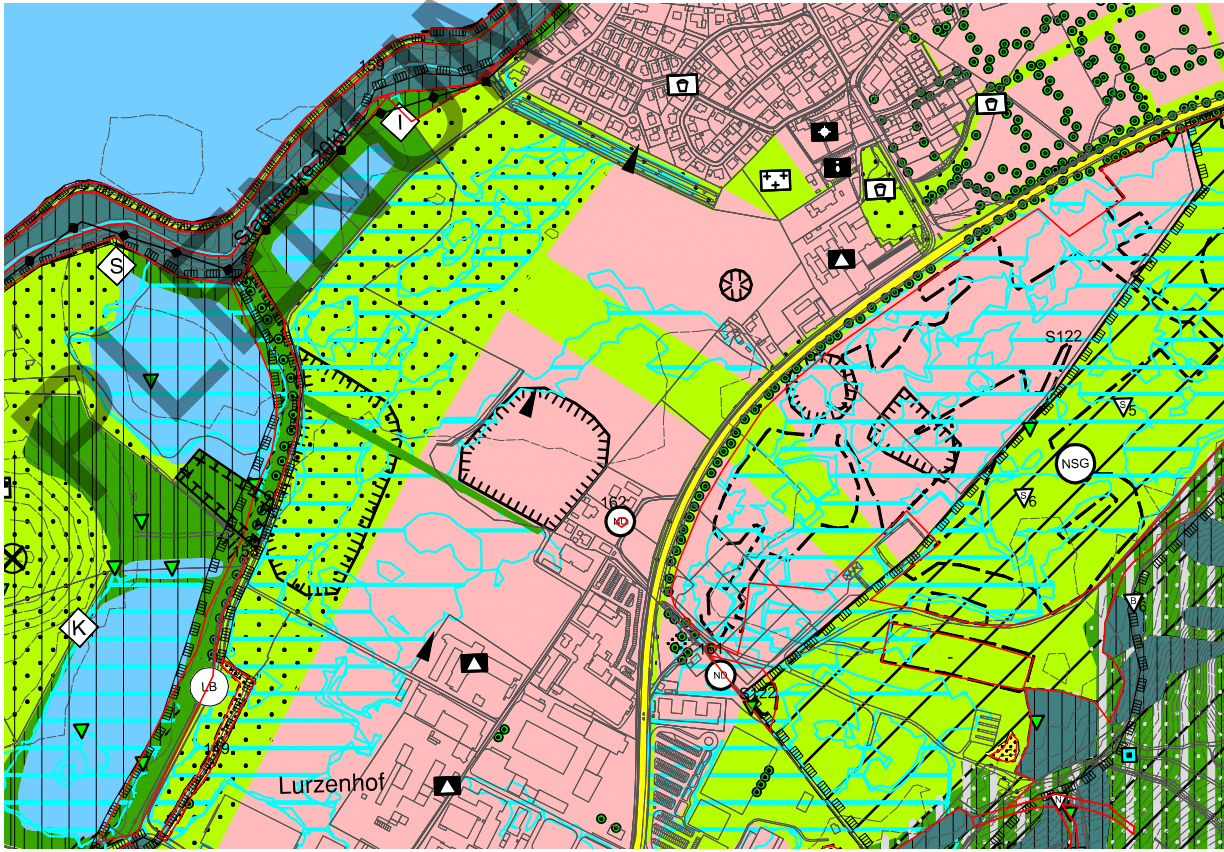
Wirksamer Flächennutzungsplan



Änderung Flächennutzungsplan mit Deckblatt Nr. 81 im Bereich  
"Zwischen Lurzenhof und Auloh"



Wirksamer Landschaftsplan



Änderung Landschaftsplan mit Deckblatt Nr. 81 im Bereich  
"Zwischen Lurzenhof und Auloh"

# Legende Flächennutzungsplan

## Art der baulichen Nutzung (§5 Abs. 2 Nr.1 BauGB)

	Wohnbauflächen (§1 Abs. 1 Nr.1 BauNVO)
	Wohnbauflächen (§1 Abs. 1 Nr.1 BauNVO) langfristige Planungen
	Dorfgebiete (§5 BauNVO)
	Urbane Gebiete (§6a BauNVO)
	Mischgebiete (§6 BauNVO)
	Kerngebiete (§7 BauNVO)
	Gewerbegebiete (§8 BauNVO)
	Gewerbegebiete (§8 BauNVO) - langfristige Planungen
	Gewerbegebiete (§8 BauNVO) mit Funktion Dienstleistung
	Industriegebiete (§9 BauNVO)
	Industriegebiete (§9 BauNVO) - langfristige Planungen
	Sondergebiete (§11 BauNVO) mit Bezeichnung der Nutzung (z.B. EH = Einzelhandel)
	Landwirtschaftliche Betriebe im Außenbereich
	Bauliche Fehlentwicklungen im Außenbereich
	Bauliche Entwicklungen erst nach Durchführung von Hochwasserschutzmaßnahmen möglich
	Flächen für Bahnanlagen mit Umnutzungspotenzial

## Einrichtungen und Anlagen zur Versorgung mit Gütern und Dienstleistungen des öffentlichen und privaten Bereichs (§5 Abs. 2 Nr. 2 BauGB)

	Flächen für den Gemeinbedarf
<b>Einrichtungen und Anlagen</b>	
	Öffentliche Verwaltungen
	Schule
	Kirchen und kirchlichen Zwecken dienende Gebäude und Einrichtungen
	Sozialen Zwecken dienende Gebäude
	Gesundheitlichen Zwecken dienende Gebäude und Einrichtungen
	Kulturellen Zwecken dienende Gebäude und Einrichtung
	Sportlichen Zwecken dienende Gebäude und Einrichtungen
	Feuerwehr
	Kindergarten
	Sportanlagen

## Flächen für den überörtlichen Verkehr und für die örtlichen Hauptverkehrswege (§5 Abs. 2 Nr. 3 und Abs. 4 BauGB)

	Autobahnen
	Bauverbotszone gemäß § 9 Abs. 1 Bundesfernstraßengesetz (40m)
	Anbaubeschränkungszone gemäß § 9 Abs. 2 Bundesfernstraßengesetz (100m)

## Hauptverkehrsstraßen und wichtige Erschließungsstraßen

	Bestand
	Planungen, vom Stadtrat beschlossen
	Planungen
	Trassenkorridore
	Vermerk: planfestgestellte Trasse
	Hinweis raumgeordnete Trasse B15 neu

	Flächen für ruhenden Verkehr
	geplante Park-and-Ride-Plätze
	Hofbergtunnel

	nachrichtliche Übernahme: Flächen für den Flugverkehr mit Kennzeichnung des beschränkten Bauschutzbereiches gem. §17 LuftVG (Radius 1,5 km)
	geplante Brücke bzw. Unterführung (Fuß- und Radwege)

## Ergänzung des Schienennetzes

	geplanter Haltepunkt
--	----------------------

## Flächen für Versorgungsanlagen, für die Abfallentsorgung und Abwasserbeseitigung sowie für Ablagerungen (§5 Abs. 2 Nr. 4 und Abs. 4 BauGB)

	Zweckbestimmung
	Elektrizitätswerk
	Umspannwerk
	Schallhaus
	Wasserbehälter
	Pumpwerk
	Wasserwerk
	Brunnen
	Kläranlage
	Gas
	TV-Umsetzer

## Hauptversorgungsleitungen (§5 Abs. 2 Nr. 4 und Abs. 4 BauGB)

	220 kV - Freileitung / 110 kV-Freileitung
	20 kV - Freileitung / 20 kV-Freileitung
	Erdgas
	Funkfeld, TV - Umsetzer
	Abbau- und Auffüllungsflächen, Nachfolgenutzungen
	Abbau- und Auffüllungsflächen, Nachfolgenutzungen Planung

## Grünflächen (§5 Abs. 2 Nr. 2 und 5 BauGB)

	Gliedernde und abschirmende Grünflächen
	Parkanlage
	Dauerkleingärten
	Sportplatz
	Spielplatz
	Zeltplatz
	Badeplatz, Freibad
	Friedhof
	Bauflächen mit Grünfunktion
	Naherholungsgebiet (ehem. Müllberg)

## Wasserflächen und Flächen für die Wasserwirtschaft, den Hochwasserschutz und die Regelung des Wasserabflusses (§5 Abs. 2 Nr. 7 BauGB)

	Still- und Fließgewässer
	Wasserschutzgebiet (nachrichtliche Übernahme Wasserwirtschaftsamt)
	Überschwemmungsgebiet HQ <sub>100</sub> (nachrichtliche Übernahme Wasserwirtschaftsamt)
	Hochwasserrisikogebiet HQ <sub>1000</sub> (nachrichtliche Übernahme Wasserwirtschaftsamt)
	Quellen
	Regenwasserrückhaltebecken

## Flächen für die Landwirtschaft und Wald (§5 Abs. 2 Nr. 9 und 10 BauGB)

	Waldfläche
	Bei nicht anderweitiger Nutzung für eine Aufforstung vorrangig zu prüfen
	Acker- und Grünlandflächen
	Erwerbsgärtnerrei

## Waldfunktionen (nachrichtliche Übernahme Waldaktionsplan)

	Flächenhafte Darstellung
	Sichtschutz/Schallschutz
	Immissionsschutz
	Klima (Erhaltung einer spezifischen Ausprägung)
	Biotopschutz (Ökotopschutz)
	Verbesserung/Erhaltung des Landschafts- bzw. Ortsbildes, Umgebungsschutz von Denkmalern

## Schutzgebiete und Schutzgebietsvorschläge (§5 Abs. 2 Nr. 10 BauGB)

Bestand	Planung

## Sonstige Vermerke, Kennzeichnungen und Nachrichtliche Übernahmen

	Grenze des räumlichen Geltungsbereichs
	Höhenlinien
	Flurgrenze
	Umgrenzung von Flächen zum Schutz zur Pflege und zur Entwicklung von Natur und Landschaft
	Flächen für Bahnanlagen
	bestehender Hauptbahnhof / Bahnhof
	Bodendenkmäler, flächenhafte Darstellung
	Bodendenkmäler (Bay. Landesamt für Denkmalpflege)
	Geotope (Bay. Geologisches Landesamt)
	Umgrenzung von Altlastenflächen mit einem größeren Grundwasserzahn (§5 Abs. 3 BauGB) (nachrichtliche Übernahme Amt für techn. Umweltschutz und Ordnungsgem.) Die Kennzeichnung dient als Warnhinweis und erhöht nicht den Anspruch auf Vollständigkeit. Flächen, deren Böden erheblich mit umweltgefährdenden Stoffen belastet sind, Flächengröße unter 1000 m² (nachrichtliche Übernahme Amt für techn. Umweltschutz und Ordnungsgem.)
	Flächen, deren Böden erheblich mit umweltgefährdenden Stoffen belastet sind, Flächengröße ab 1000 m² (nachrichtliche Übernahme Amt für techn. Umweltschutz und Ordnungsgem.)
	Betriebe, die aufgrund ihrer Art im Umfeld zu erheblichen Belastungen durch Emissionen (Lärm und Luftschadstoffe) führen können. Daraus können sich im Umfeld Nutzungsbeschränkungen ergeben (Einzelanfrage)
	Hinweis auf erwünschte Stärkung von Zentrumsfunktionen
	Umgrenzung von Gesamtanlagen (Ensembles), die dem Denkmalschutz unterliegen (§5 Abs. 4m §9 Abs. 6 BauGB)
	Sanierungsgebiet (nach BauGB, Besonderes Städtebaurecht)
	Umgrenzung der Flächen für Nutzungsbeschränkungen oder für Vorkehrungen zum Schutz gegen schädliche Umweltauswirkungen im Sinne des Bundes-Immissionsschutzgesetzes (§5 Abs. 2 Nr. 6 und Abs. 4 BauGB)
	Bereiche, die einer planerischen Vertiefung bedürfen

# Legende Landschaftsplan

<p> Siedlungsfläche</p>	<p><b>Grünflächen (§ 5 Abs. 2 Nr. 2 und 5 BauGB)</b> <b>Bestand</b></p> <p> Gliedernde und abschirmende Grünflächen</p>	<p><b>Planung</b></p> <p> </p>	<p><b>Schutzgebiete und Schutzgebietsvorschläge (§ 5 Abs. 2 Nr. 10 BauGB)</b> <b>Bestand</b></p> <p> Umgrenzung von Schutzgebieten und Schutzobjekten im Sinne des Naturschutzes</p>
<p><b>Einrichtungen und Anlagen zur Versorgung mit Gütern und Dienstleistungen des öffentlichen und privaten Bereichs (§ 5 Abs. 2 Nr. 2 BauGB)</b></p> <ul style="list-style-type: none"> <li> Öffentliche Verwaltungen</li> <li> Schule</li> <li> Kirchen und kirchlichen Zwecken dienende Gebäude und Einrichtungen</li> <li> Sozialen Zwecken dienende Gebäude</li> <li> Gesundheitlichen Zwecken dienende Gebäude und Einrichtungen</li> <li> Kulturellen Zwecken dienende Gebäude und Einrichtung</li> <li> Sportlichen Zwecken dienende Gebäude und Einrichtungen</li> <li> Feuerwehr</li> <li> Kindergarten</li> <li> Sportanlagen</li> </ul>	<ul style="list-style-type: none"> <li> Parkanlage</li> <li> Dauerkleingärten</li> <li> Sportplatz</li> <li> Spielplatz</li> <li> Zeltplatz</li> <li> Badeplatz, Freibad</li> <li> Friedhof</li> <li> Bauflächen mit Grünfunktion</li> <li> Naherholungsgebiet (ehem. Müllberg)</li> <li> Einzelbäume</li> <li> Baumreihe</li> </ul>	<ul style="list-style-type: none"> <li> </li> <li> </li> <li> </li> <li> </li> <li> </li> <li> </li> <li> </li> <li> </li> <li> </li> <li> </li> </ul>	<ul style="list-style-type: none"> <li> Naturschutzgebiet</li> <li> Landschaftsschutzgebiet</li> <li> Naturdenkmal</li> <li> Geschützter Landschaftsbestandteil</li> <li> Nach Art. 13e BayNatSchG geschützte Flächen (kein Anspruch auf Vollständigkeit)</li> <li> Nach Art. 13d BayNatSchG geschützte Fläche</li> <li> Amtlich kartierte Biotope mit Flächennummern</li> <li> Aus den Biotopflächen ausgeschlossene Bereiche</li> <li> Zerstörte Biotopflächen</li> <li> Bannwald (gemäß Regionalplan Region 13 Landshut)</li> <li> Gebiete nach der Fauna-, Flora-, Habitat (FFH) - Richtlinie (gemäß Bay. StMLU)</li> <li> Gartendenkmal gemäß Art. 1 Abs. 2 BayDSchG</li> </ul>
<p><b>Flächen für den überörtlichen Verkehr und für die örtlichen Hauptverkehrswege (§ 5 Abs. 2 Nr. 3 und Abs. 4 BauGB)</b></p> <ul style="list-style-type: none"> <li> Autobahnen</li> <li> Bauverbotszone gemäß § 9 Abs. 1 Bundesfernstraßengesetz (40m)</li> <li> Anbaubeschränkungzone gemäß § 9 Abs. 2 Bundesfernstraßengesetz (100m)</li> </ul>	<p><b>Wasserflächen und Flächen für die Wasserwirtschaft, den Hochwasserschutz und die Regelung des Wasserabflusses (§ 5 Abs. 2 Nr. 7 BauGB)</b></p>	<p><b>Planungen, Nutzungsregelungen, Maßnahmen und Flächen zum Schutz, zur Pflege und zur Entwicklung von Natur und Landschaft</b></p>	<p><b>Planungen, Nutzungsregelungen, Maßnahmen und Flächen zum Schutz, zur Pflege und zur Entwicklung von Natur und Landschaft</b></p>
<p><b>Hauptverkehrsstraßen und wichtige Erschließungsstraßen</b></p> <ul style="list-style-type: none"> <li> Bestand</li> <li> Planungen, vom Stadtrat beschlossen</li> <li> Planungen</li> <li> Trassenkorridore</li> <li> Vermerk: planfestgestellte Trasse</li> <li> Hinweis raumgeordnete Trasse B15 neu</li> <li> Flächen für ruhenden Verkehr</li> <li> geplante Park-and-Ride-Plätze</li> <li> Hofbergtunnel</li> <li> nachrichtliche Übernahme: Flächen für den Flugverkehr mit Kennzeichnung des beschränkten Bauschutzbereiches gem. §17 LuftVG (Radius 1,5 km)</li> <li> geplante Brücke bzw. Unterführung (Fuß- und Radwege)</li> </ul>	<ul style="list-style-type: none"> <li> Still- und Fließgewässer</li> <li> Wasserschutzgebiet (nachrichtliche Übernahme Wasserwirtschaftsamt)</li> <li> Überschwemmungsgebiet HQ<sub>100</sub> (nachrichtliche Übernahme Wasserwirtschaftsamt)</li> <li> Hochwasserrückhaltebecken HQ<sub>100</sub> (nachrichtliche Übernahme Wasserwirtschaftsamt)</li> <li> Quellen</li> <li> Regenwasserrückhaltebecken</li> </ul>	<ul style="list-style-type: none"> <li> Nutzungsregelung</li> <li> Bewirtschaftungsregelung</li> <li> Handlungsverbote, Handlungseinschränkungen</li> <li> Sicherungsvorkehrungen und -maßnahmen</li> <li> Bepflanzungsmaßnahmen (kleinmaßstäblich)</li> <li> Erhaltung von Vegetationsbeständen (kleinmaßstäblich)</li> <li> Bezifferung einzelner Maßnahmen mit Bezug auf den Erläuterungsbericht</li> <li> Erhaltung von Kleinstrukturen als Habitate und erlebniswirksame Elemente</li> <li> Reaktivierung trockenengefallener Bachläufe</li> </ul>	<ul style="list-style-type: none"> <li> Förderung ökologischer Bewirtschaftungsregelung zum Schutz des Grund- und Oberflächenwassers</li> <li> Biotopvernetzungsachsen, abgeleitet aus Kartierung und Vorgaben des Regionalplanes</li> <li> Schwerpunktmaß für die Kompensation von Eingriffen in den Naturhaushalt</li> <li> Naturerfahrungsräume</li> </ul>
<p><b>Ergänzung des Schienennetzes</b></p> <ul style="list-style-type: none"> <li> geplanter Haltepunkt</li> </ul>	<p><b>Flächen für die Landwirtschaft und Wald (§ 5 Abs. 2 Nr. 9 und 10 BauGB)</b></p>	<p><b>Sonstige Vermerke, Kennzeichnungen und Nachrichtliche Übernahmen</b></p>	<p><b>Sonstige Vermerke, Kennzeichnungen und Nachrichtliche Übernahmen</b></p>
<p><b>Flächen für Versorgungsanlagen, für die Abfallentsorgung und Abwasserbeseitigung sowie für Ablagerungen (§ 5 Abs. 2 Nr. 4 und Abs. 4 BauGB)</b></p> <ul style="list-style-type: none"> <li> Zweckbestimmung</li> <li> Elektrizitätswerk</li> <li> Umspannwerk</li> <li> Schalthaus</li> <li> Wasserbehälter</li> <li> Pumpwerk</li> <li> Wasserwerk</li> <li> Brunnen</li> <li> Kläranlage</li> <li> Gas</li> <li> TV-Umsetzer</li> </ul>	<ul style="list-style-type: none"> <li> Waldfläche</li> <li> Waldflächen, geschützt nach Artikel 13d BayNatSchG</li> <li> landschafts- und ortsbildprägende Gehölze</li> <li> landschafts- und ortsbildprägende Gehölze, geschützt nach Art. 13d BayNatSchG</li> <li> Streuobstbestände</li> <li> Acker- und Grünlandflächen</li> <li> Erwerbsgartenbau</li> <li> Bei nicht anderweitiger Nutzung für eine Aufforstung vorrangig zu prüfen</li> </ul>	<ul style="list-style-type: none"> <li> Grenze des räumlichen Geltungsbereichs</li> <li> Höhenlinien</li> <li> Flurgrenze</li> <li> Umgrenzung von Flächen zum Schutz, zur Pflege und zur Entwicklung von Natur und Landschaft</li> <li> Flächen für Bahnanlagen</li> <li> bestehender Hauptbahnhof / Bahnhof</li> <li> Bodendenkmäler, flächenhafte Darstellung</li> <li> Bodendenkmäler (Bay. Landesamt für Denkmalpflege)</li> <li> Geotope (Bay. Geologisches Landesamt)</li> <li> Umgrenzung von Altlastenflächen mit einem großräumigen Grundwasserschaden (§ 5 Abs. 3 BauGB) (nachrichtliche Übernahme Amt für techn. Umweltschutz und Ordnungsamt) Die Kennzeichnung dient als Warnhinweis und erhebt nicht den Anspruch auf Vollständigkeit.</li> <li> Flächen, deren Böden erheblich mit umweltgefährdenden Stoffen belastet sind, Flächengröße unter 1000 m² (nachrichtliche Übernahme Amt für techn. Umweltschutz und Ordnungsamt)</li> <li> Flächen, deren Böden erheblich mit umweltgefährdenden Stoffen belastet sind, Flächengröße ab 1000 m² (nachrichtliche Übernahme Amt für techn. Umweltschutz und Ordnungsamt)</li> <li> Bereiche, die einer planerischen Vertiefung bedürfen</li> </ul>	<p><b>Waldfunktionen (nachrichtliche Übernahme Waldaktionsplan)</b></p> <ul style="list-style-type: none"> <li> Flächenhafte Darstellung</li> <li> Sichtschutz/Schallschutz</li> <li> Immissionsschutz</li> <li> Klima (Erhaltung einer spezifischen Ausprägung)</li> <li> Biotopschutz (Ökotopschutz)</li> <li> Verbesserung/Erhaltung des Landschafts- bzw. Ortsbildes, Umgebungsschutz von Denkmälern</li> </ul>
<p><b>Hauptversorgungsleitungen (§ 5 Abs. 2 Nr. 4 und Abs. 4 BauGB)</b></p> <ul style="list-style-type: none"> <li> 220 kV - Freileitung / 110 kV-Freileitung</li> <li> 20 kV - Freileitung / 20 kV-Freileitung</li> <li> Erdgas</li> <li> Funkfeld, TV - Umsetzer</li> <li> Abbau- und Auffüllungsflächen, Nachfolgenutzungen</li> <li> Abbau- und Auffüllungsflächen, Nachfolgenutzungen Planung</li> </ul>	<p><b>Schützenswerte Kleinstrukturen</b></p> <ul style="list-style-type: none"> <li> Ungefasste Quellen, geschützt nach Art. 13d BayNatSchG</li> <li> Natürliche oder naturnahe Bach- und Flußabschnitte, geschützt nach Art. 13d BayNatSchG</li> <li> schützenswerte Kleinstrukturen, geschützt nach Art. 13d BayNatSchG</li> <li> Mager- und Trockenstandorte, geschützt nach Art. 13d BayNatSchG</li> <li> sonstige wertvolle Mager- und Trockenstandorte</li> <li> Staudenfluren</li> </ul>	<p><b>Maßstab 1 : 10 000</b></p> <p>0 200 500m</p>	