


LEGENDE:

Bordstein neu	
Biberschut	
Geländer	
Spundwand	
Kalksteine/Totholz Einfassung	

0	2023-02-08	EP
Index	Änderung	Datum Name
Vorhabensträger	Stadt Landshut Tiefbauamt	STADT LANDSHUT TIEFBAUAMT Luftpoldstraße 29 84026 Landshut
Projekt	19052 Wildbachstraße	IRRGANG INGENIEURE GMBH RAUHLHEITE 17 84186 VILSHHEIM TELEFON: 08706 947887-0
Planinhalt	Betonbrücke 1/2	Plan-Nr. 4BW1a-0 Maßstab 1:100 / 1:50
Phase	GENEHMIGUNG	Anlage
Unterschrift	Stand Vermessung:	30.07.2018


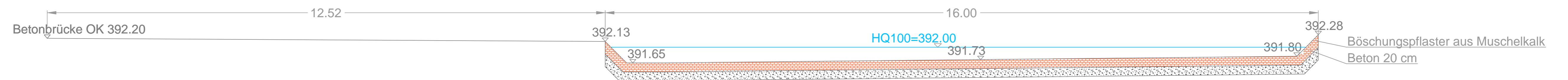
Längsschnitt C-C

Notüberlauf Richtung Schilf 0+90m



Querschnitt D-D

Notüberlauf Richtung Schilf 0+90m

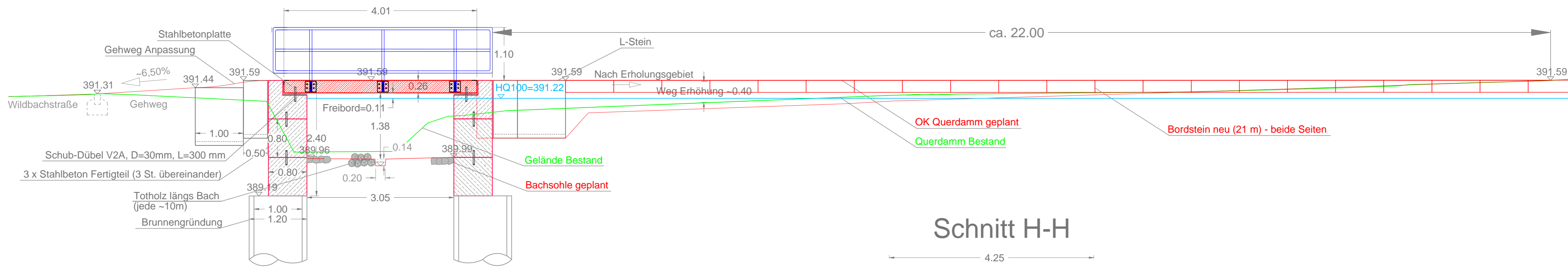


Index	Änderung	Datum	Name
0		2023-02-08	EP

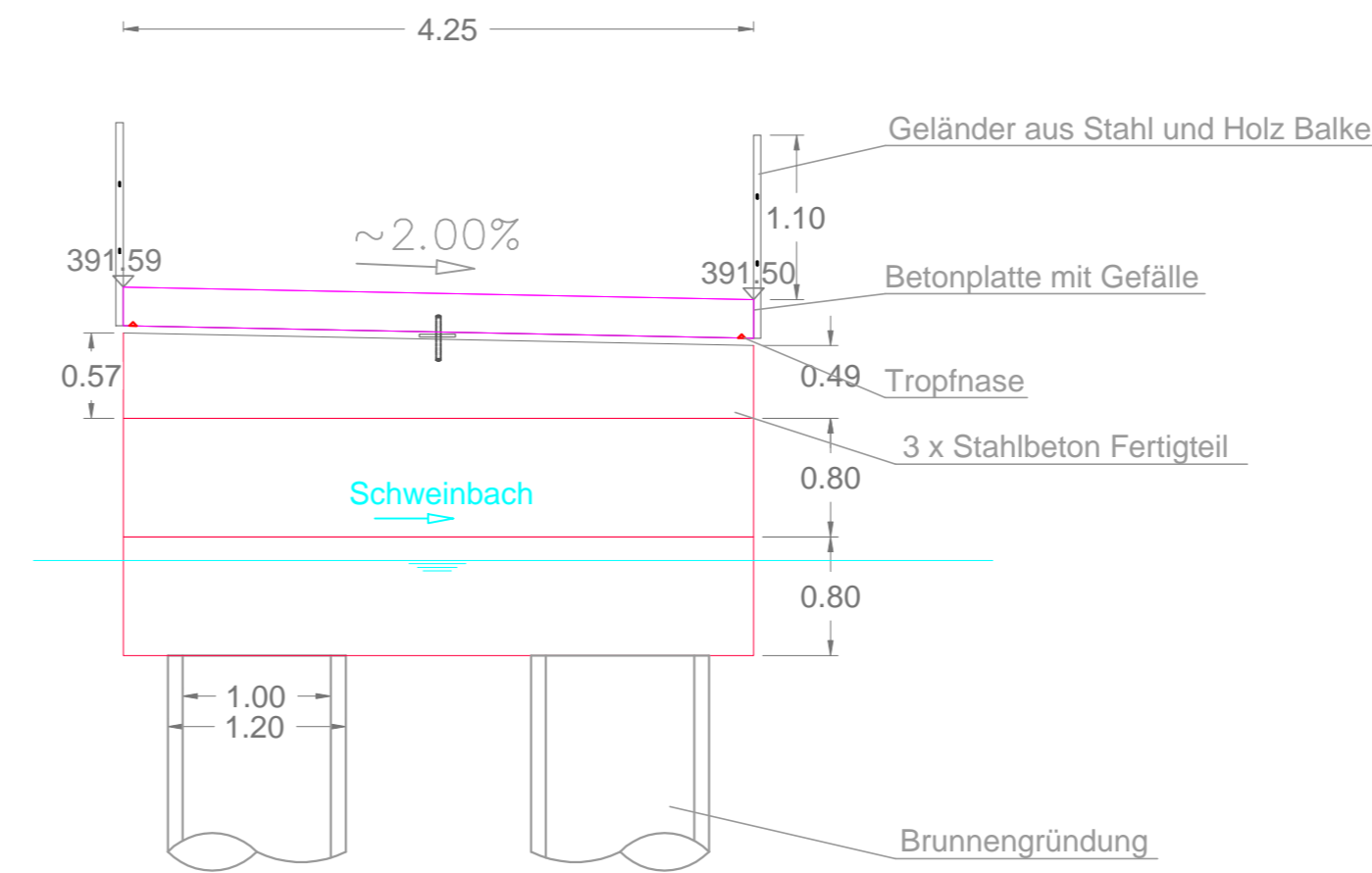
Vorbereitender	Stadt Landshut Tiefbauamt	STADT LANDSHUT TIEFBAUAMT Luitpoldstraße 29 84026 Landshut
Projekt	19052 Wildbachstraße	IRRGANG INGENIEURE GMBH RAUHLTE 17 84186 VILSHHEIM TELEFON: 08706 947887-0
Planinhalt	Betonbrücke 2/2	Plan-Nr.: 4BW1b-0 Maßstab: 1:50
Phase	GENEHMIGUNG	Anlage
Unterschrift		Stand Vermessung: 30.07.2018

Wartungsbrücke M1:50

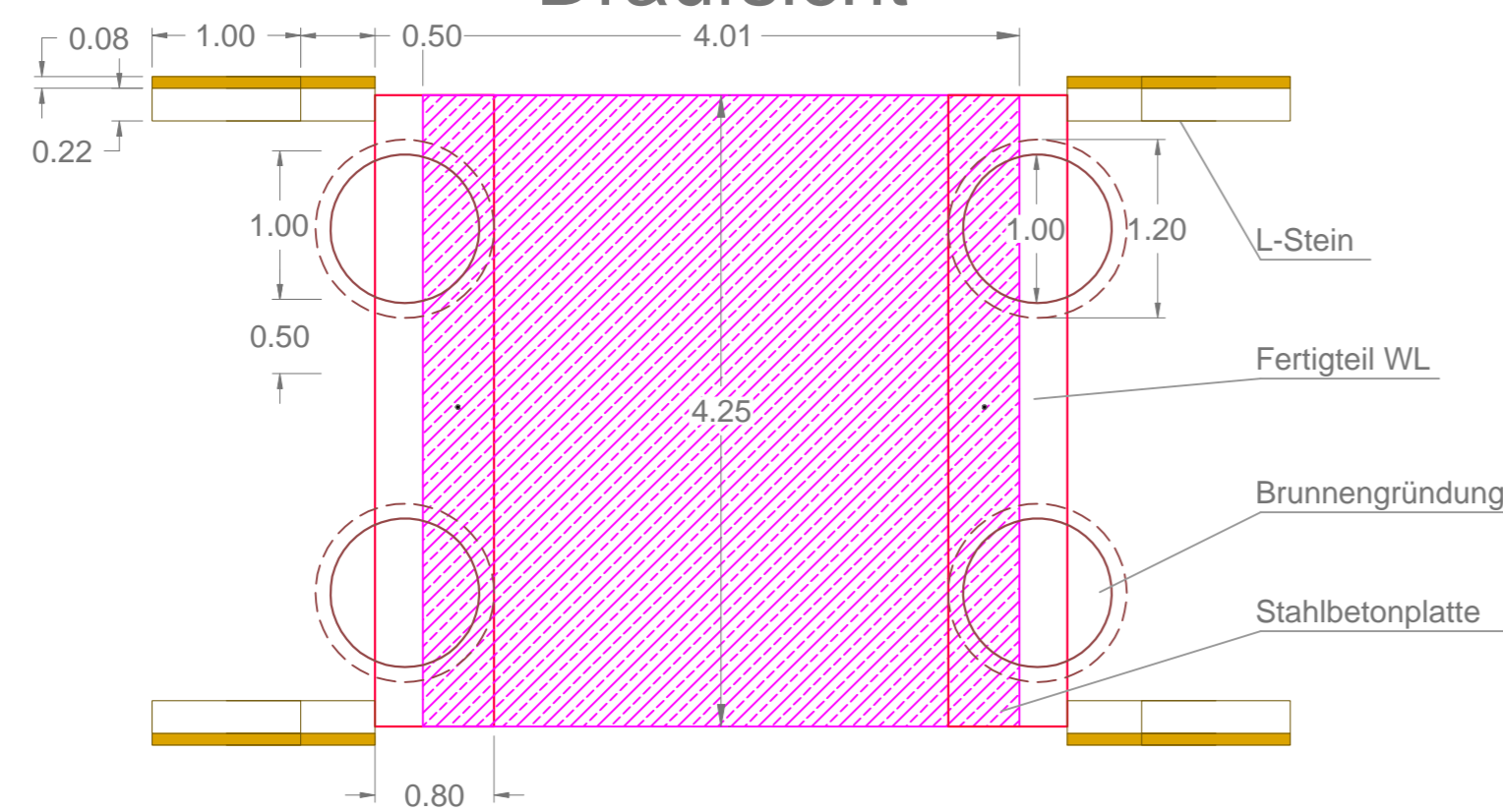
Schnitt G-G



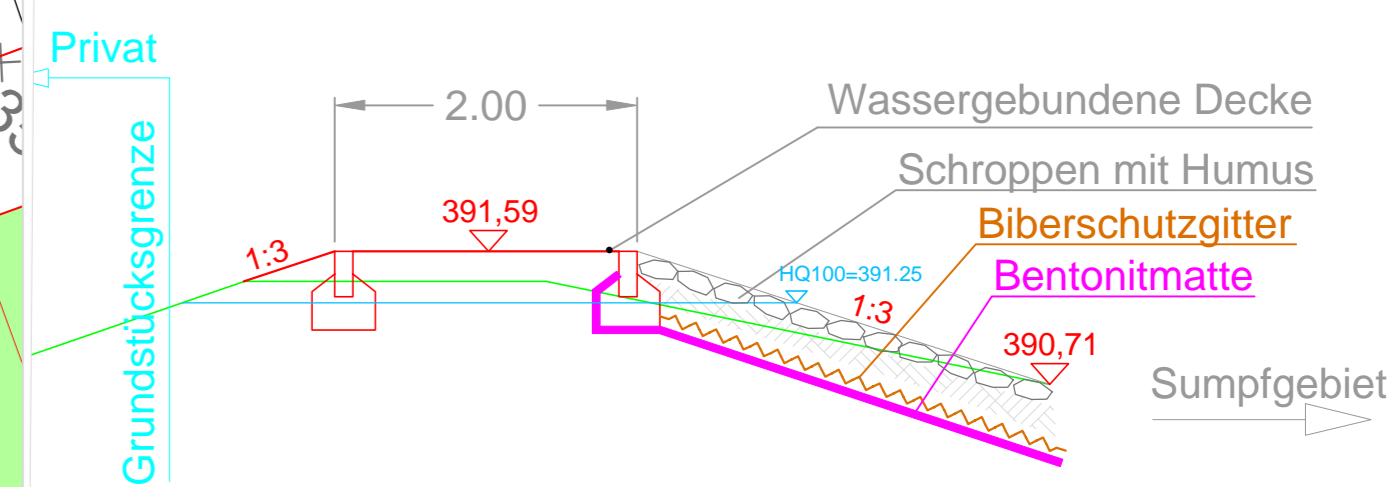
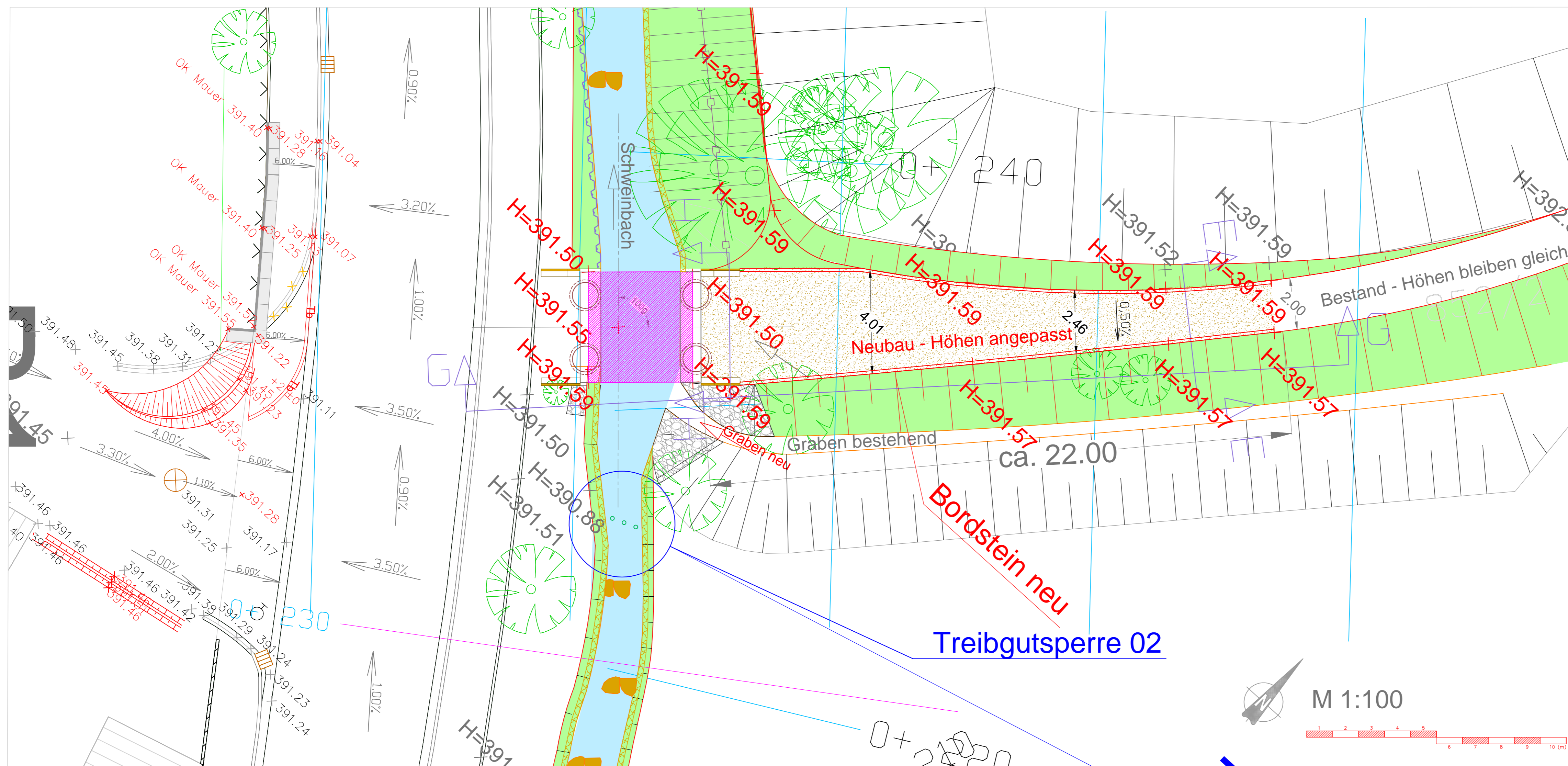
Schnitt H-H



Draufsicht

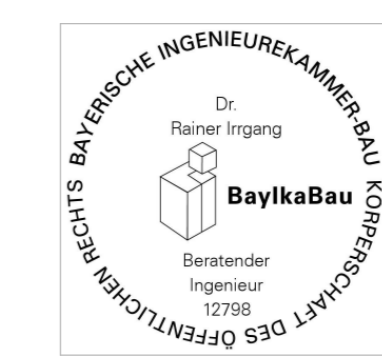


Wartungsweg Schnitt E-E (M1:50)



LEGENDE:

- Bordstein neu
- Biberschutz
- Geländer
- Spundwand
- Kalksteine/Totholz Einfassung

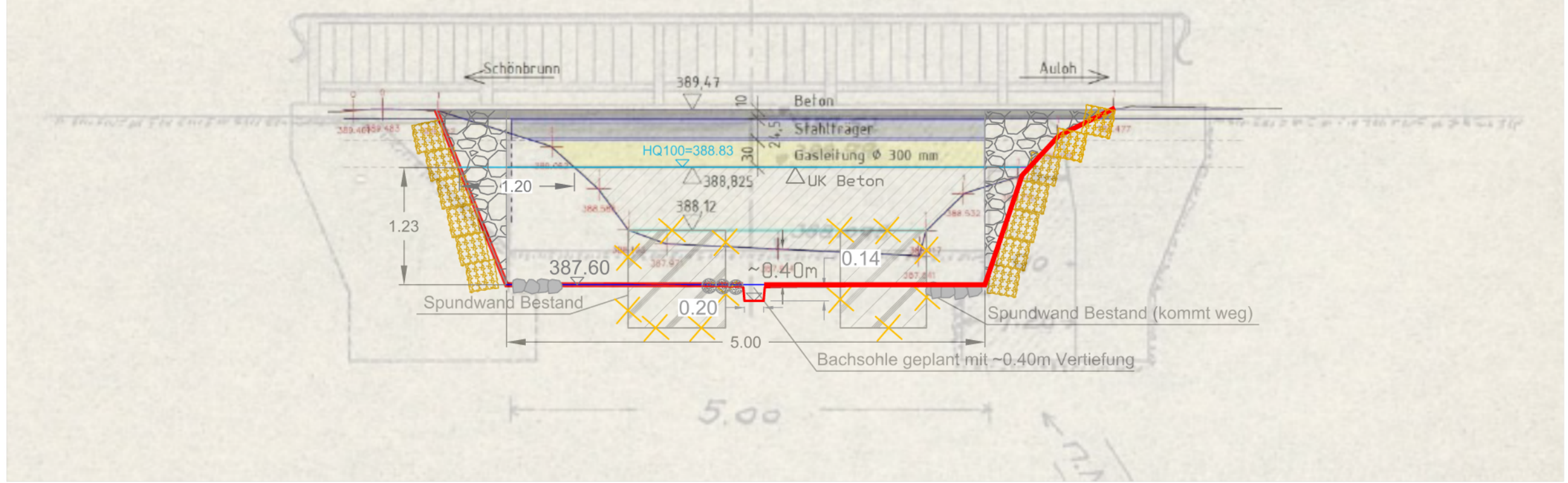


0	Index	Änderung	2023-02-08	EP
Vorhabensträger		Stadt Landshut Tiefbauamt	STADT LANDSHUT TIEFBAUAMT Luitpoldstraße 29 84026 Landshut	
Projekt		19052 Wildbachstraße	IRRGANG INGENIEURE GMBH RAUHLERTE 17 84186 VILSHHEIM TELEFON: 08706 947887-0	
Planinhalt		Wartungsbrücke + Wartungsweg	Plan-Nr.: 4BW2-0 Maßstab: 1:100 / 1:50	
Phase		GENEHMIGUNG	Anlage	
Unterschrift			Stand Vermessung: 30.07.2018	



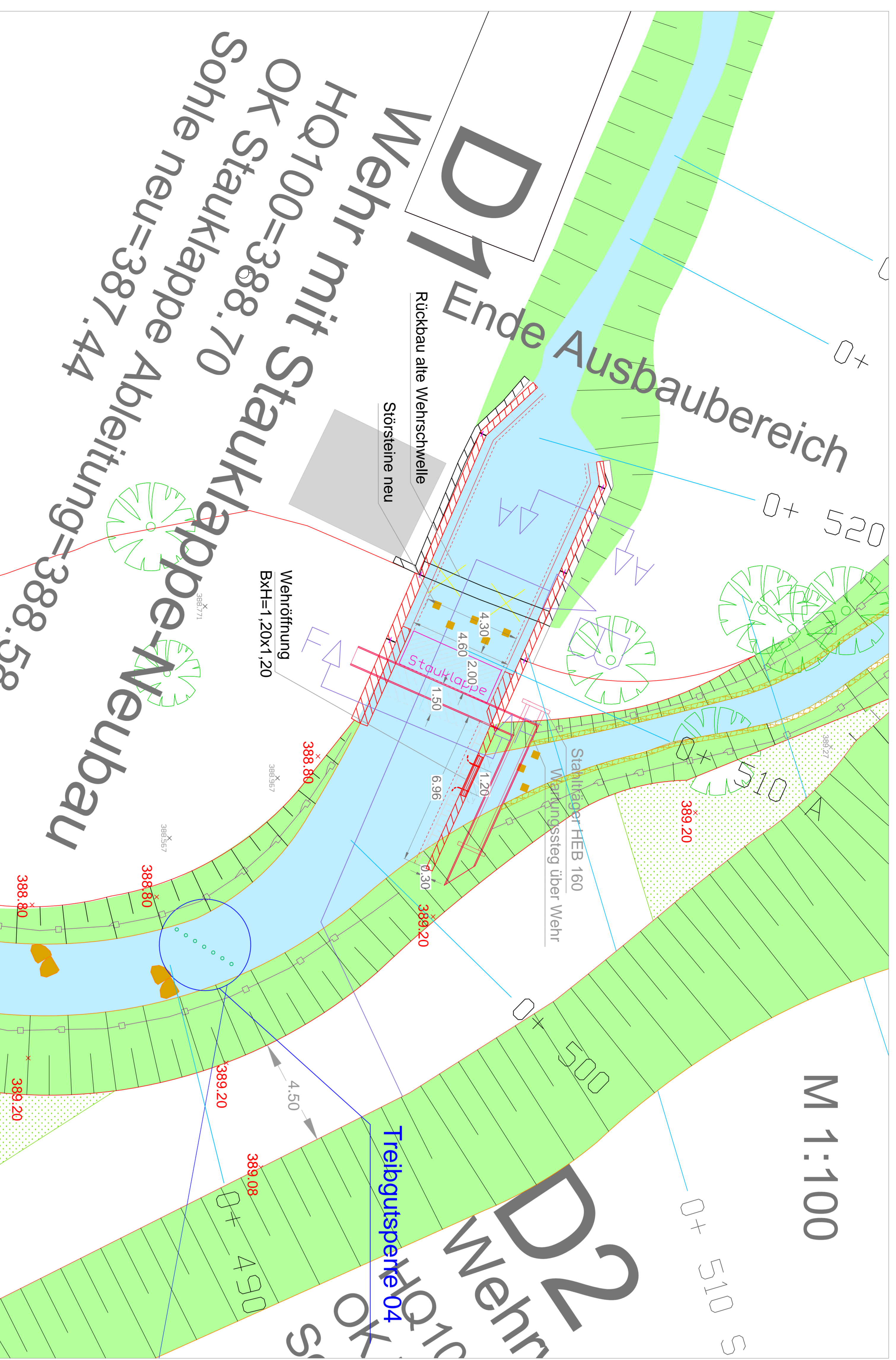
Schweinbachbrücke Schönbrunn
 km 0,055 Brücken Nr. 26

Brücke LAS14

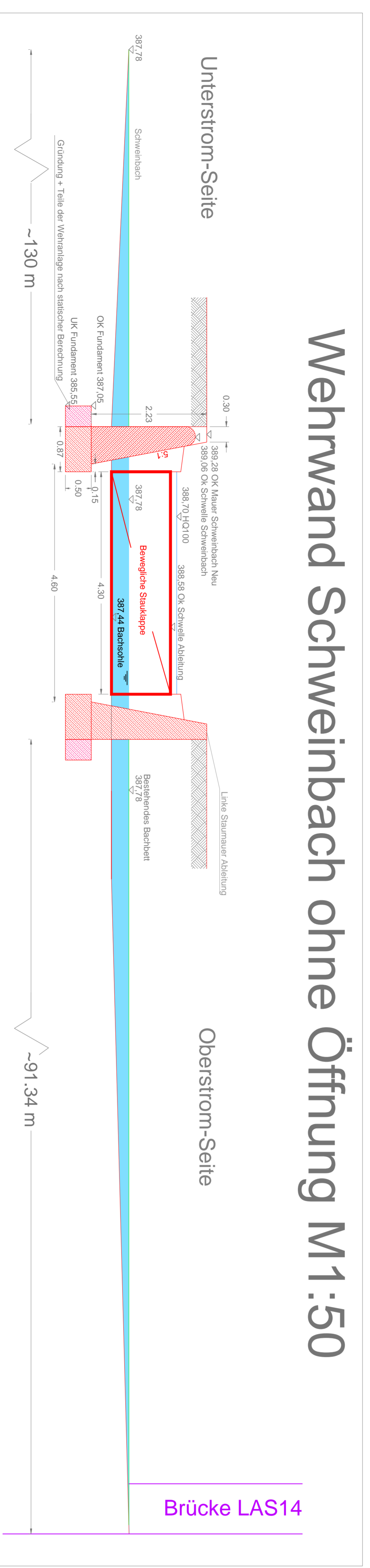


0	2023-02-08	EP
Index	Änderung	Name
Vorhabensträger	Stadt Landshut Tiefbauamt	STADT LANDSHUT TIEFBAUAMT Luitpoldstraße 29 84026 Landshut
Projekt	19052 Wildbachstraße	IRRGANG INGENIEURE GMBH RAUHLLEITE 17 84186 VILSHEIM TELEFON: 08706 947887-0
Planinhalt	Brücke LAS 14	Plan-Nr. 4BW3-0 Maßstab 1:50
Phase	GENEHMIGUNG	Anlage
Unterschrift	Stand Vermessung:	30.07.2018

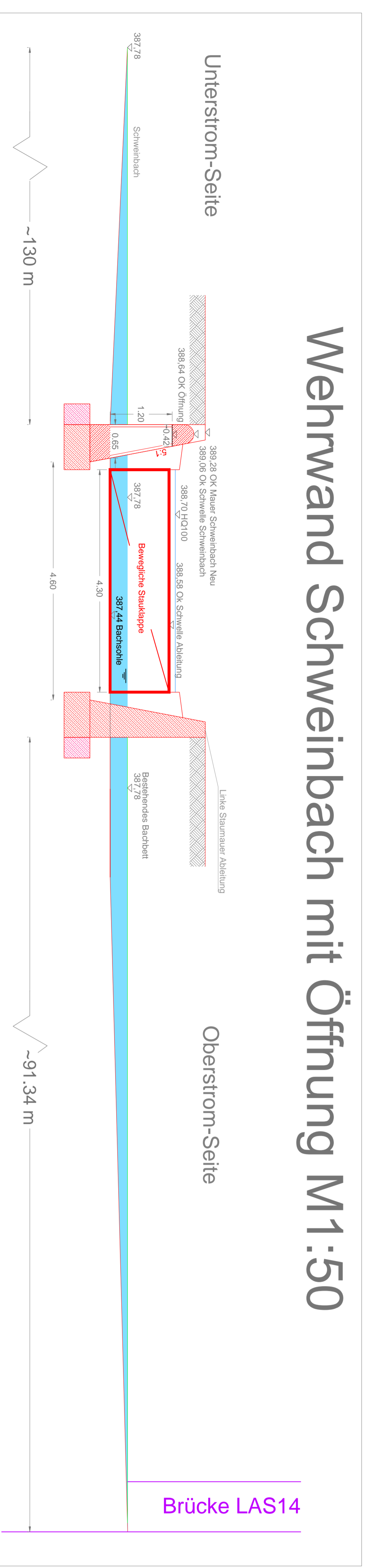
Wehranlage



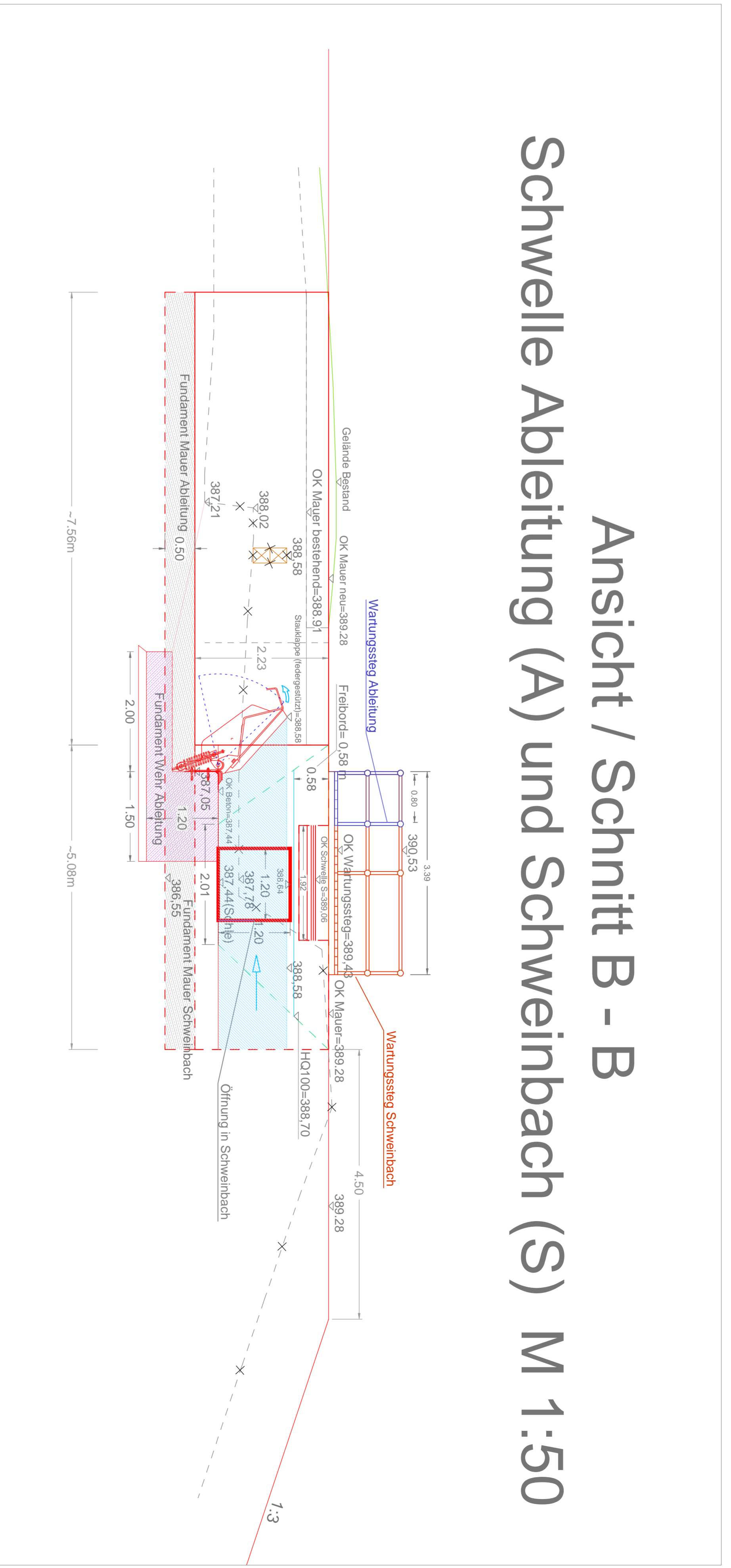
Wehrwand Schweinbach ohne Öffnung M1:50



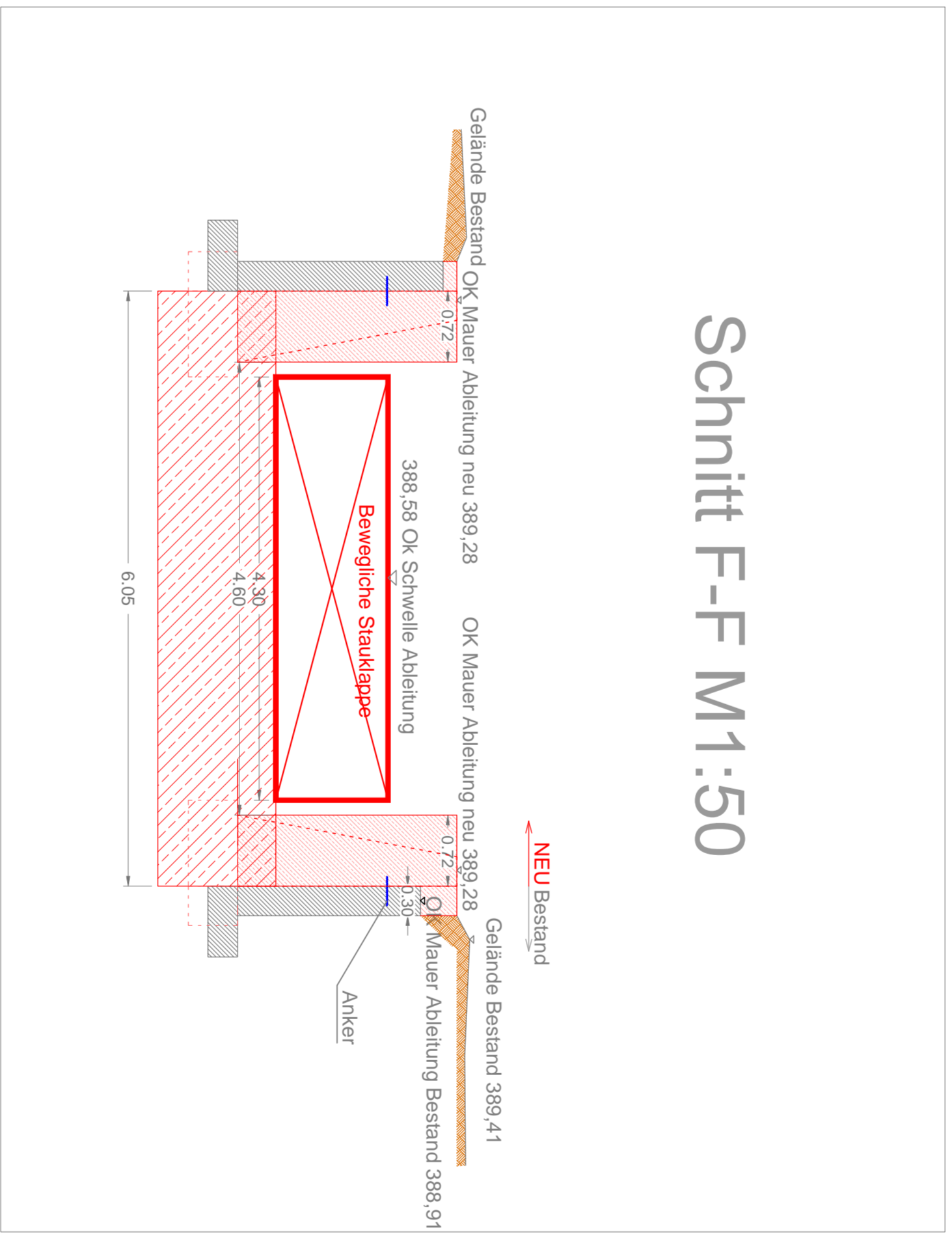
Wehrwand Schweinbach mit Öffnung M1:50



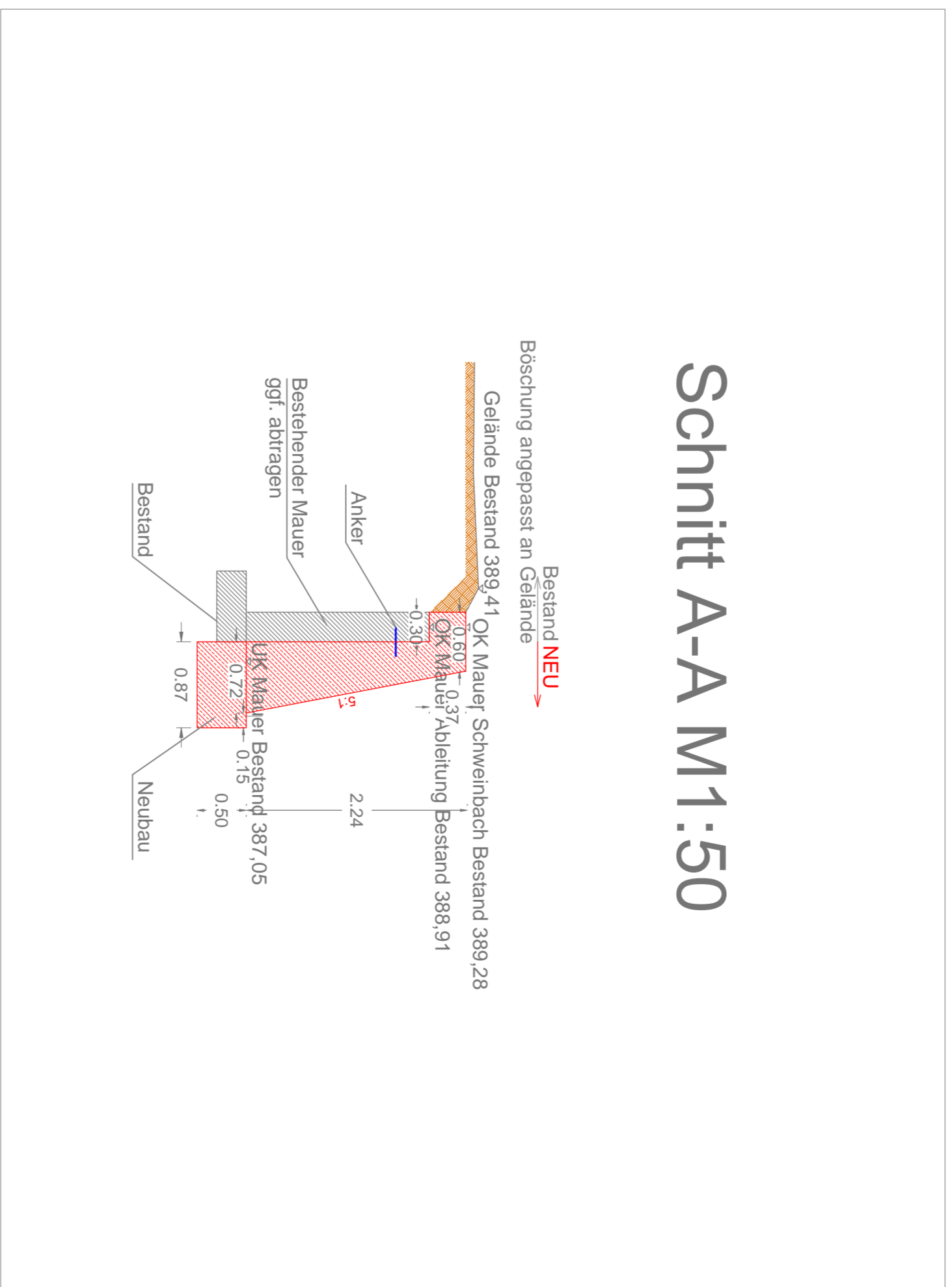
Ansicht / Schnitt B - B
Schwelle Ableitung (A) und Schweinbach (S) M 1:50



Schnitt F-F M1:50



Schnitt A-A M1:50



LEGENDE:

- Bestein neu
- Bewehrung
- Gelände
- Grundwand
- Kalkstein/Troloch Erfassung

0	Kennung	2023.02.08	EP
1	Neu		
2	Änderung		
3	Abänderung		
4	Entwurf		
5	Genehmigung		
6	Abnahme		
7	Abnahme		
8	Abnahme		
9	Abnahme		
10	Abnahme		