

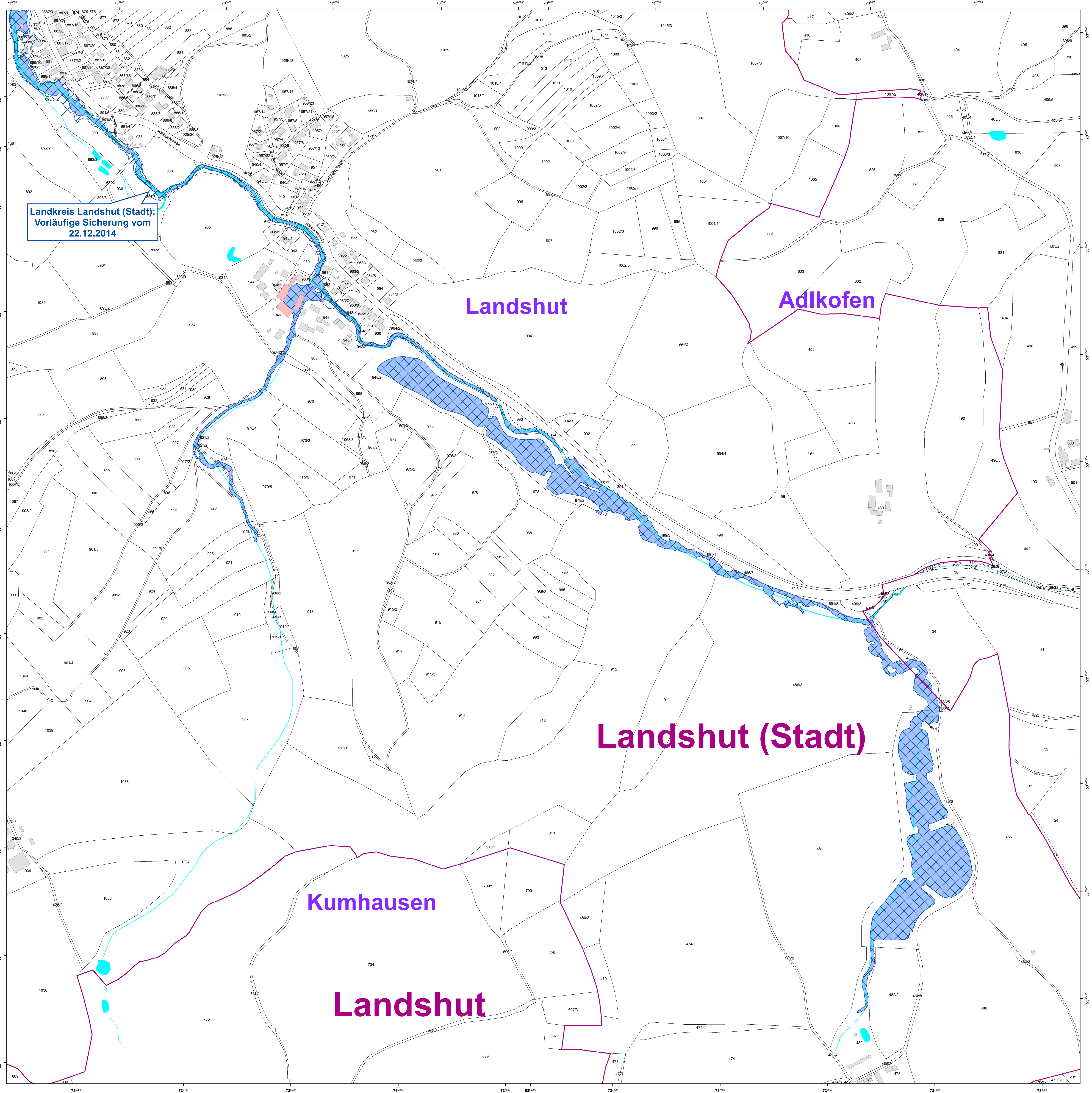
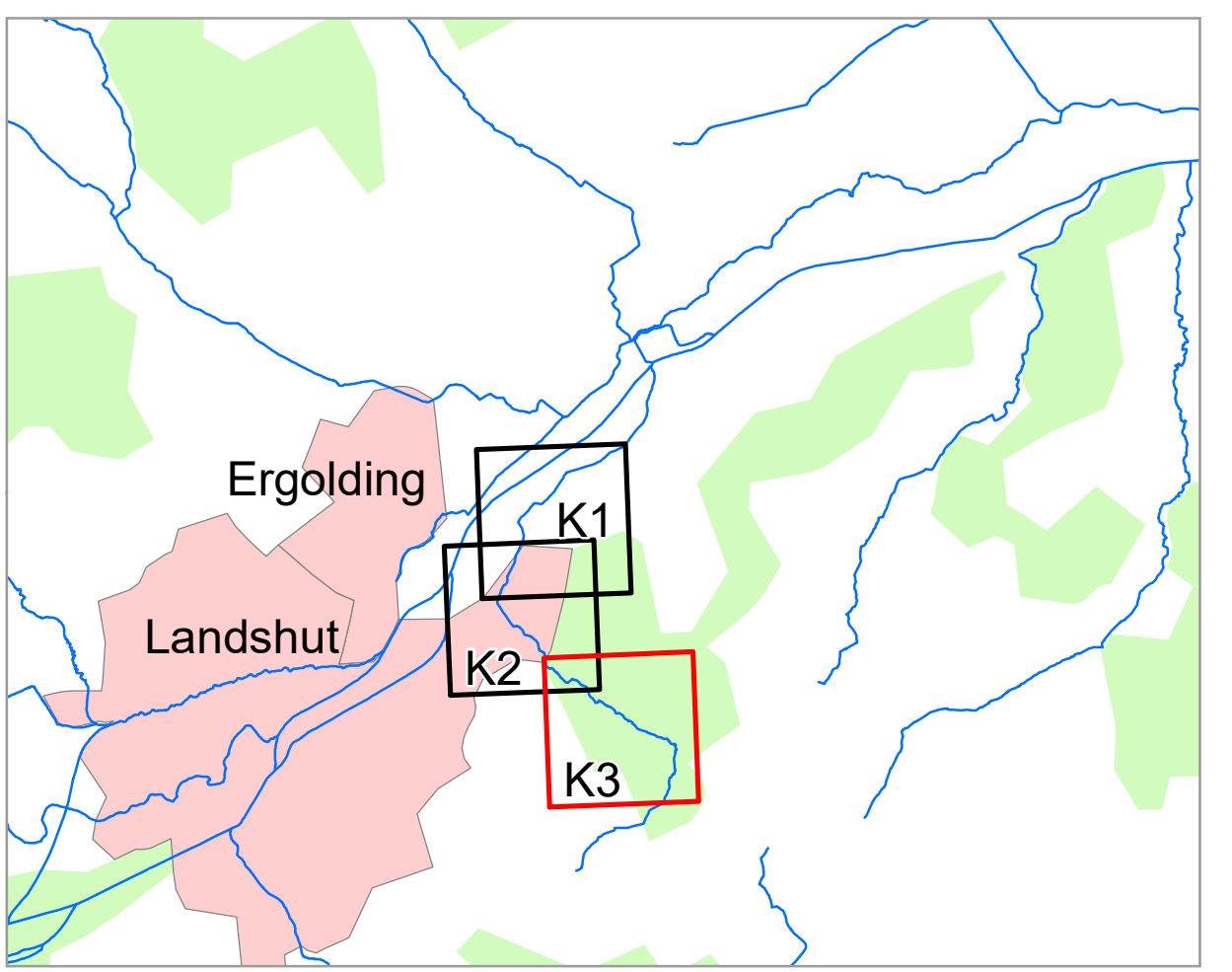


- Legende**
-  ermitteltes Überschwemmungsgebiet
 -  vorläufig gesichertes Überschwemmungsgebiet
 -  neu festzusetzendes Überschwemmungsgebiet
 -  Gewässer
 -  Gemeinde
 -  Landkreis
- 174,4 Wasserspiegel des ermittelten Überschwemmungsgebiets in m ü. NHN
-  Flurstück
 -  Gebäude
 -  betroffenes Gebäude



Landkreis Landshut (Stadt):
Vorläufige Sicherung vom
22.12.2014



Geobasisdaten: Amtliches Liegenschaftskataster- informationssystem (ALKIS) 1: 1000		Anlage:	
Fachdaten: © Bayerische Vermessungsverwaltung 2020 Informationssystem Wasserwirtschaft		Plan-Nr.:	
Vorhaben: Gew III, Schweinbach		K3	
Vorhabensträger: Wasserwirtschaftsamt Landshut		Ausgabe vom: 12.01.2021	
Landkreis: Landshut (Stadt)		Ersatz für: 01.10.2020	
Gemeinde: Landshut		Ursprung: 22.12.2014	
Maßstab: 1 : 2 500		Detailkarte HQ 100	
Wasserwirtschaftsamt Landshut		Datum, Name	
Entwurfverfasser		entworfen gezeichnet	
Datum		Unterschrift geprüft	