Systemskizze :

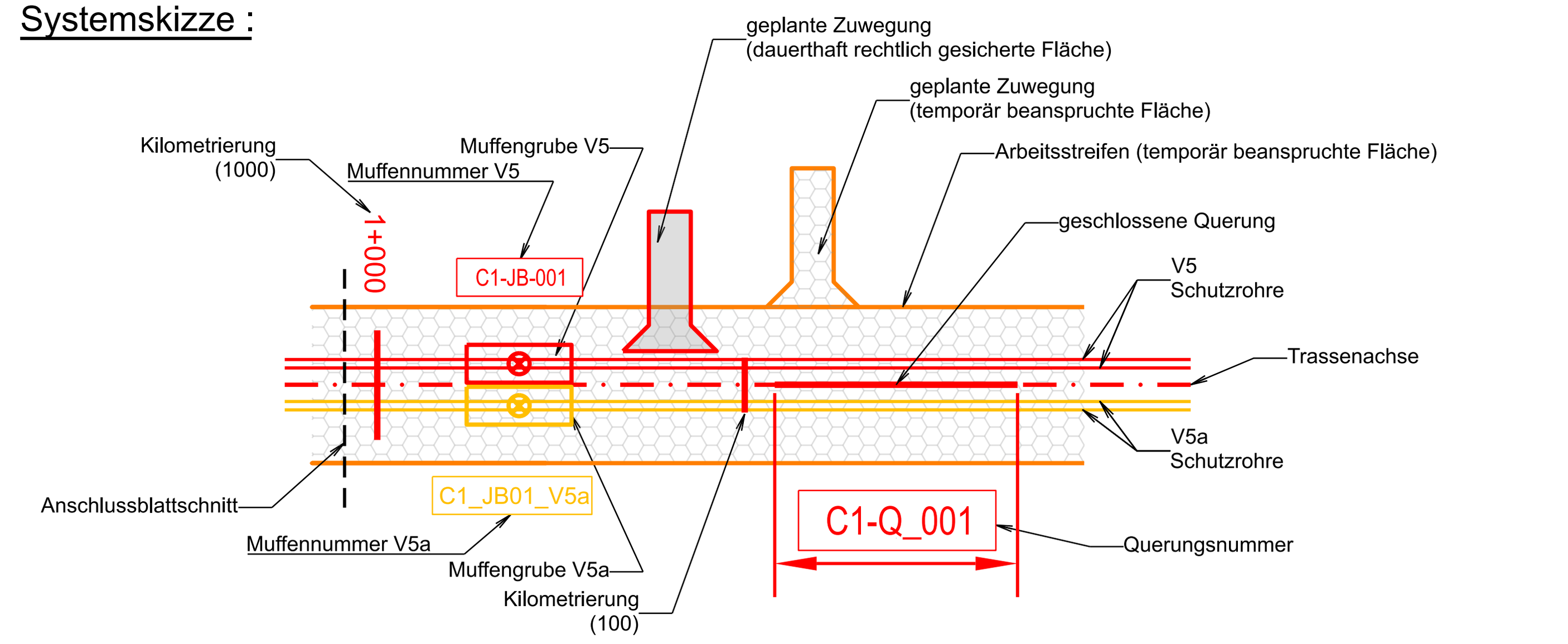

Kilometrierung wird von der Mittelachse ab Abschnittsbeginn angegeben.

Legende

Planung

- Schutzrohr V5
- Schutzrohr V5a
- Trassenachse
- Arbeitsstreifen
- Zuwegung temporär
- Zuwegung dauerhaft
- Muffengrube V5
- Muffengrube V5a
- Oberflurschränke (unmaßstäblich)
- Gewässerüberfahrt / mobile Brücke
- C1-001 Kreuzungsnummer
- C1-B-001 Bauwerksnummer V5
- C1-B-001_V5a Bauwerksnummer V5a
- Z_001 Zuwegungsnummer
- 30+000 Trassenstationierung (km + m)
- Planfeststellungsgrenze

Schutzgebiete

- FFH-Gebiet
- geschützte Biotope (§ 30-/ Art. 23-Biotop), nach BNT-Kartierung (2020)
- Naturdenkmal
- Naturschutzgebiete
- Naturschutzgebiete in Planung
- Vogelschutzgebiet (SPA)
- Überschwemmungsgebiete
- Wasserschutzgebiet Zone 1
- Wasserschutzgebiet Zone 2
- Wasserschutzgebiet Zone 3
- Wasserschutzgebiet in Planung

Bestand

- Bundesland
- Landkreis
- Stadt / Gemeinde
- Gemarkung
- Flurstückgrenze
- 37 Flurstücksnummer
- Flurbereinigung
- Straßen- Wegekante
- Schiene
- Zaun
- 605 Höhenlinien (Schritte ± 5.0 m)
- Buschgruppe
- Laubwald
- Nadelwald
- Mischwald
- Nadelbaum
- Laubbaum
- Gebäude
- Standort Windkraftanlage
- Bergbauberechtigungsfläche
- Freileitungsmast

Fremdleitungen

- TW Trinkwasserleitung
- AW Abwasserleitung
- W Wasserleitung (sonstige)
- SK Steuerkabel
- FW Fernwärmeleitung
- GL Gasleitung
- RS Rohstoffpipeline
- EE Energieversorgungserdleitung
- EF Energieversorgungsfreileitung
- TE Telekommunikationserdleitung
- TF Telekommunikationsfreileitung
- RF Richtfunkstrecke
- DR Drainage

Wasserhaltung

- E25 Einleitstelle mit Nummer
- Versickerungsfläche

ALKIS-Daten vom Amt für Digitalisierung, Breitband und Vermessung (Stand: 04/2022)

Vermessung vom 03/2022

Fremdleitungen sind nachrichtlich dargestellt. Es besteht keine Gewähr auf Lage und Vollständigkeit.

Die Lage, Tiefe und Dimension der Fremdleitungen sind bei Bauausführung durch Einweisung und Handschachtung zu ermitteln.

Koordinatensystem: ETRS89 / UTM Zone N32, EPSG 4647

50 100 150 200m

Querschnitt :

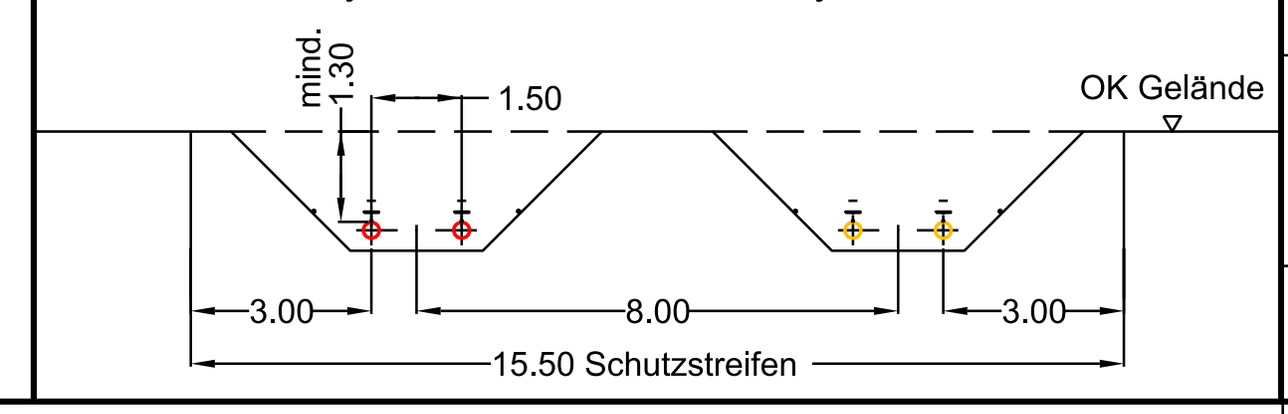

TenneT

Unterlage: C2.3.2
Blatt : 01 von 02

BBPIG-Vorhaben 5, HGÜ-Verbindung Wolmirstedt - Isar
BBPIG-Vorhaben 5a, HGÜ-Verbindung Klein Rogahn - Isar
Leitung-Nr.: LH-16-10003 / LH-16-10004

Planfeststellungsabschnitt D3b
Lageplan

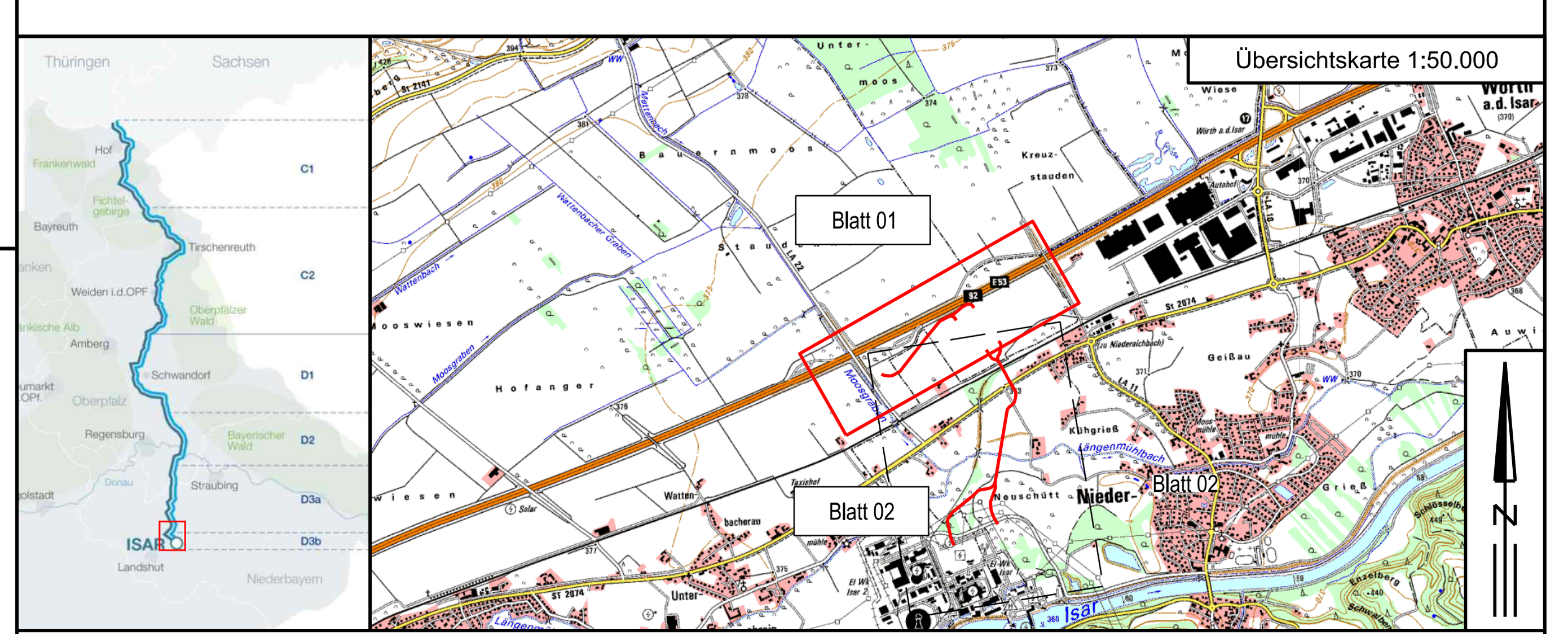

Revisionsliste

Rev	Datum	Ausgabe	Erstellt	Geprüft	Freigegeben
01	17.11.2022	Überarbeitung nach RM-Tabelle BNetzA	Kessler	Radon	Radon
00	16.08.2022	Erstellung	Kessler	Radon	Radon

Planfeststellung

Vorhabenträger:
TenneT TSO GmbH
Bernecker Straße 70
95448 Bayreuth

TenneT

Datum:

Planfeststellungsbehörde:
Festgestellt nach § 24 NABEG Bonn, den

Auftragnehmer:
imp GmbH
Im Neyl 18
59823 Arnsberg

SOL-iG
imp GIFTGE Consult – An Arcadis Company – Part of Sweco

Datum:

Der SuedOstLink (Vorhaben 5) wird durch EU-Mittel gefördert.
Kofinanziert von der Fazilität „Connecting Europe“ der Europäischen Union.

Blatt-Nr.: 01	Maßstab:	1 : 2.000
km: DC: 0,000 - 0,723	Einheit:	m

Dok.-Kennz.:	Objektkennzeichen	-	DCC	-	Dokumentenzählnummer
SOL D3b §21 Anl C2.3.2 Lageplan B01 R01	19 - Abschnitt D3b	-	D00165	-	A060-AGT-000342-AT-002