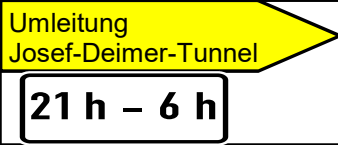
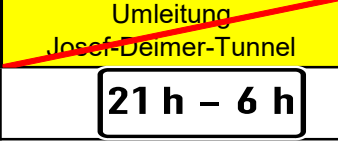
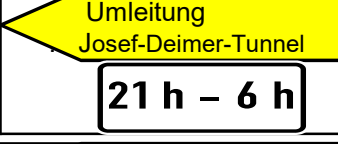
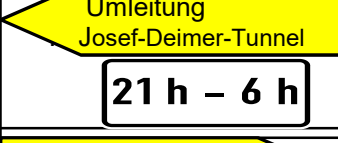
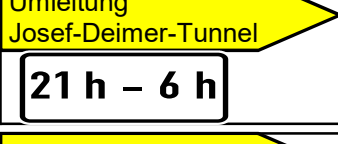
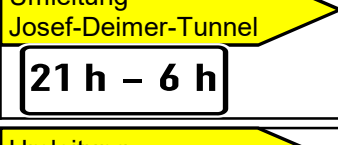
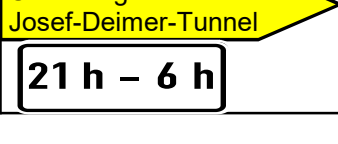





Josef-Deimer-Tunnel Sperrung (Klappschilder)

Nr.	Straße	Fahrtrichtung	Tunnelsperrung	Schilder	Aufstellhöhe
1.	Wittstraße Lichtmast 27 ggü. Ausfahrt Aldi	stadtauswärts (Kupfereck)	VZ 454-10 linksweisend	Umleitung Josef-Deimer-Tunnel 21 h – 6 h	3,45 m
2.	Neue Bergstraße / Kreuzung Kupfereck am Lichtmast 26	stadteinwärts (Innere Münchener Str.)	VZ 454-10 linksweisend	Umleitung Josef-Deimer-Tunnel 21 h – 6 h	2,43 m
3.	Innere Münchener Straße Lichtmast 6 über Wegweisung Parkhaus	stadteinwärts (Dreifaltigkeitsplatz)	VZ 454-10 linksweisend	Umleitung Josef-Deimer-Tunnel 21 h – 6 h	3,00 m
4.	Grätzberg / Wittstraße Lichtmast 16, i.H. ehem. JVA	Grieserwiese	VZ 454-20 rechtsweisend	Umleitung Josef-Deimer-Tunnel 21 h – 6 h	3,00 m
5.	Wittstraße ggü. Bernlochner, i.H. Karstadt Lichtmast (keine Nr.)	stadtauswärts (Bahnhof)	VZ 454-10 linksweisend	Umleitung Josef-Deimer-Tunnel 21 h – 6 h	2,85 m
6.	Luitpoldstraße / Rennweg i.H. Videothek unter dem Vorweg- weiser Zentrum Ost	stadtauswärts (Bahnhof)	VZ 454-20 rechtsweisend	Umleitung Josef-Deimer-Tunnel 21 h – 6 h	2,60 m

Nr.	Straße	Fahrtrichtung	Tunnelsperrung	Schilder	Aufstellhöhe
7.	Stethaimerstraße / Schlachthofstraße unter dem Wegweiser Zentrum Ost	stadteinwärts (Schlachthofstraße)	VZ 454-20 rechtsweisend	Umleitung Josef-Deimer-Tunnel  m
8.	Podewilsstraße / Am Alten Viehmarkt am Ampelmast unter dem Wegweiser Zentrum	stadteinwärts (Tunnelportal Ost)	VZ 459 Umleitungsende	Umleitung Josef-Deimer-Tunnel 	3,45 m
9.	Podewilsstraße / i.H. Deutsche Rentenversicherung Lichtmast 9	stadteinwärts (Niedermayerstraße)	VZ 454-10 linksweisend	Umleitung Josef-Deimer-Tunnel 	2,55 m
10.	Maximilianstraße in Höhe Hs.Nr. 17 (Pater-Ruppert-Mayer-Weg) am Jalousienzeichen	stadtauswärts (Podewilsstraße)	VZ 454-10 linksweisend	Umleitung Josef-Deimer-Tunnel 	2,20 m
11.	Maximilianstraße in Höhe Finanzamt Lichtmast 13, ggü. Landgericht	stadteinwärts (Podewilsstraße)	VZ 454-20 rechtsweisend	Umleitung Josef-Deimer-Tunnel 	2,60 m
12.	Niedermayerstraße kurz vor der Marschallstraße in Höhe der neuen Betongartenmauer	stadtauswärts (Marschallstraße)	VZ 454-20 rechtsweisend	Umleitung Josef-Deimer-Tunnel 	2,50 m
13.	Marschallstraße / Schönbrunner Straße über VZ Hotelroute	bergwärts (Schönbrunner Straße)	VZ 454-20 rechtsweisend	Umleitung Josef-Deimer-Tunnel 	2,75 m

Nr.	Straße	Fahrtrichtung	Tunnelsperrung	Schilder	Aufstellhöhe
14.	Schlachthofstraße / Stethaimerstraße Lichtmast 4 unter der Wegweisung Hauptbahnhof	stadtauswärts (Stethaimerstraße)	VZ 454-10 linksweisend		2,30 m
15.	Rennweg / Luitpoldstraße Lichtmast 6 unter Wegweisung Zentrum West	stadtauswärts (Luitpoldstraße)	VZ 454-10 linksweisend		2,25 m
16.	Wittstraße i.H. Einfahrt Zeughaus am großen Vorwegweiser	stadtauswärts (Kupfereck)	VZ 459 Umleitungsende		2,25 m