

Stadt Landshut

Luitpoldstrasse 29, 84034 Landshut



Stadt
Landshut

Gemarkung:

Flurstück:
Bearbeiter:

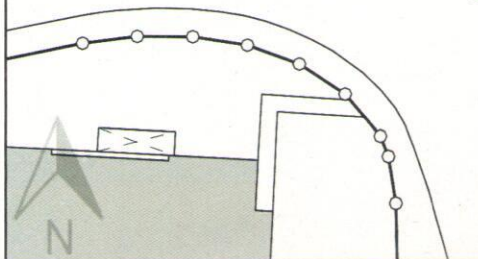
Datum: 26.10.2021

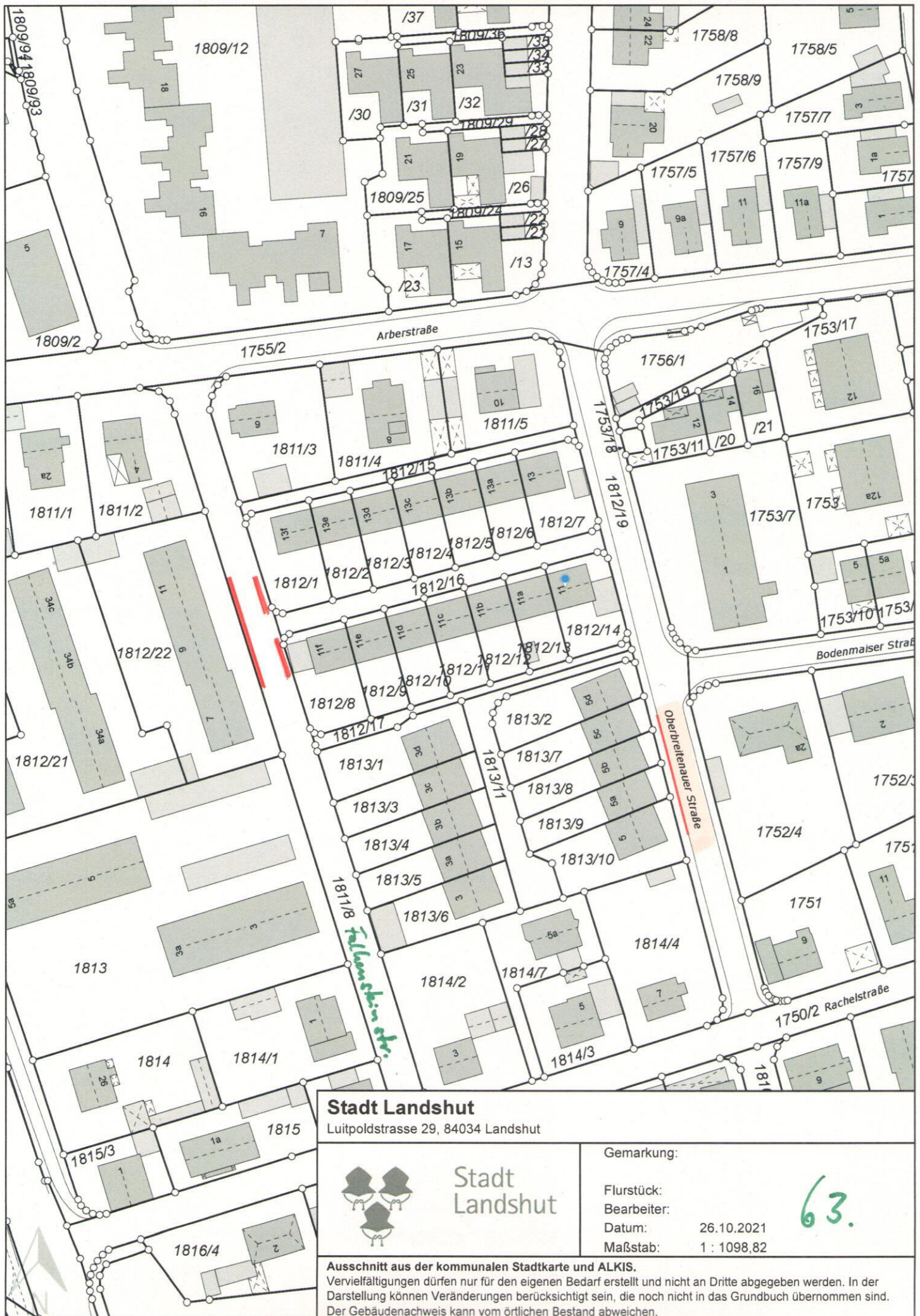
Maßstab: 1 : 549,41

62.

Ausschnitt aus der kommunalen Stadtkarte und ALKIS.

Vervielfältigungen dürfen nur für den eigenen Bedarf erstellt und nicht an Dritte abgegeben werden. In der Darstellung können Veränderungen berücksichtigt sein, die noch nicht in das Grundbuch übernommen sind. Der Gebäudenachweis kann vom örtlichen Bestand abweichen.





Stadt Landshut

Luitpoldstrasse 29, 84034 Landshut



Stadt
Landshut

Gemarkung:

Flurstück:

Bearbeiter:

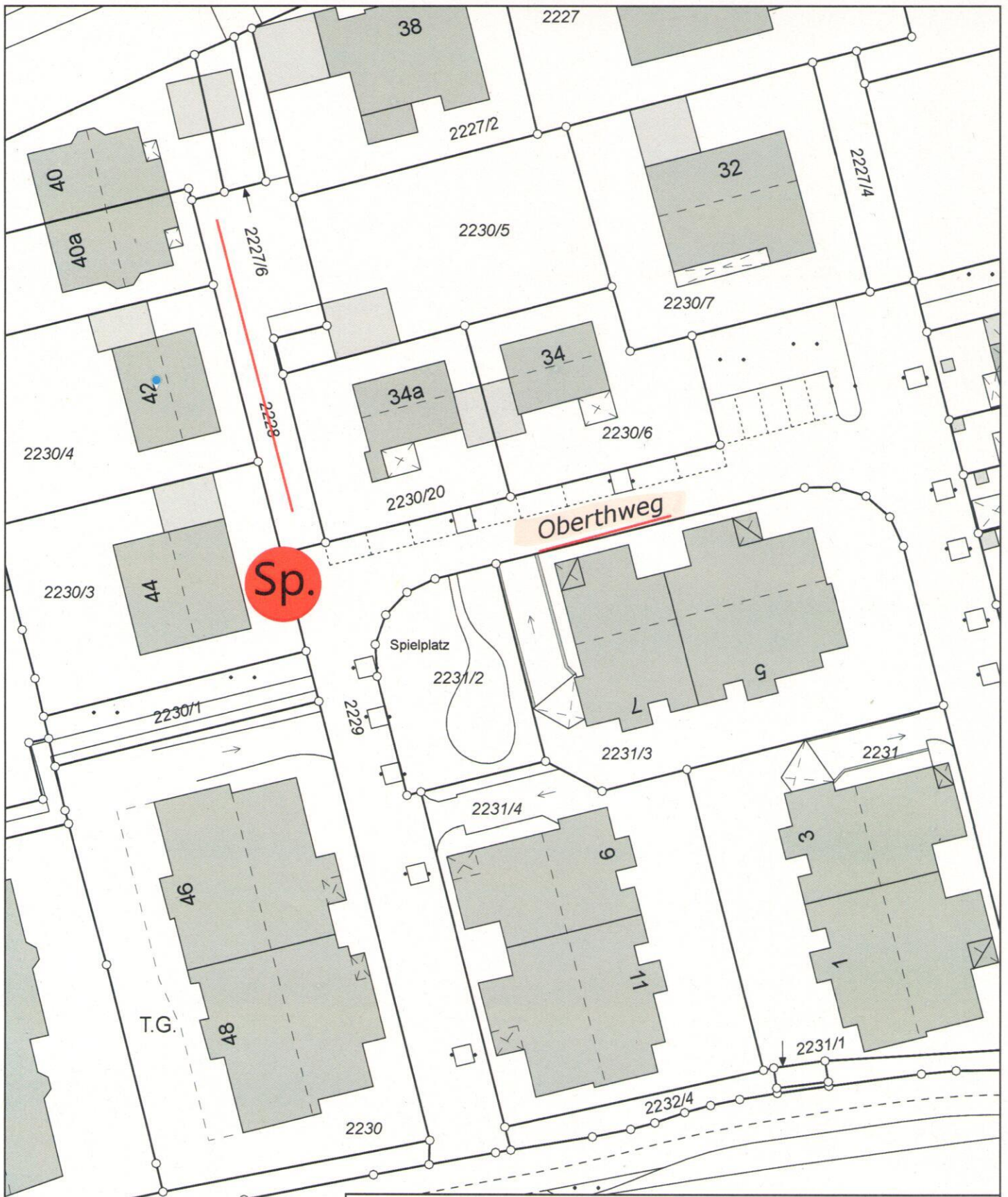
Datum: 26.10.2021

Maßstab: 1 : 1098,82

63.

Ausschnitt aus der kommunalen Stadtkarte und ALKIS.

Vervielfältigungen dürfen nur für den eigenen Bedarf erstellt und nicht an Dritte abgegeben werden. In der Darstellung können Veränderungen berücksichtigt sein, die noch nicht in das Grundbuch übernommen sind. Der Gebäudenachweis kann vom örtlichen Bestand abweichen.



Stadt Landshut

Luitpoldstrasse 29, 84034 Landshut



Stadt
Landshut

Gemarkung:

Flurstück:

Bearbeiter:

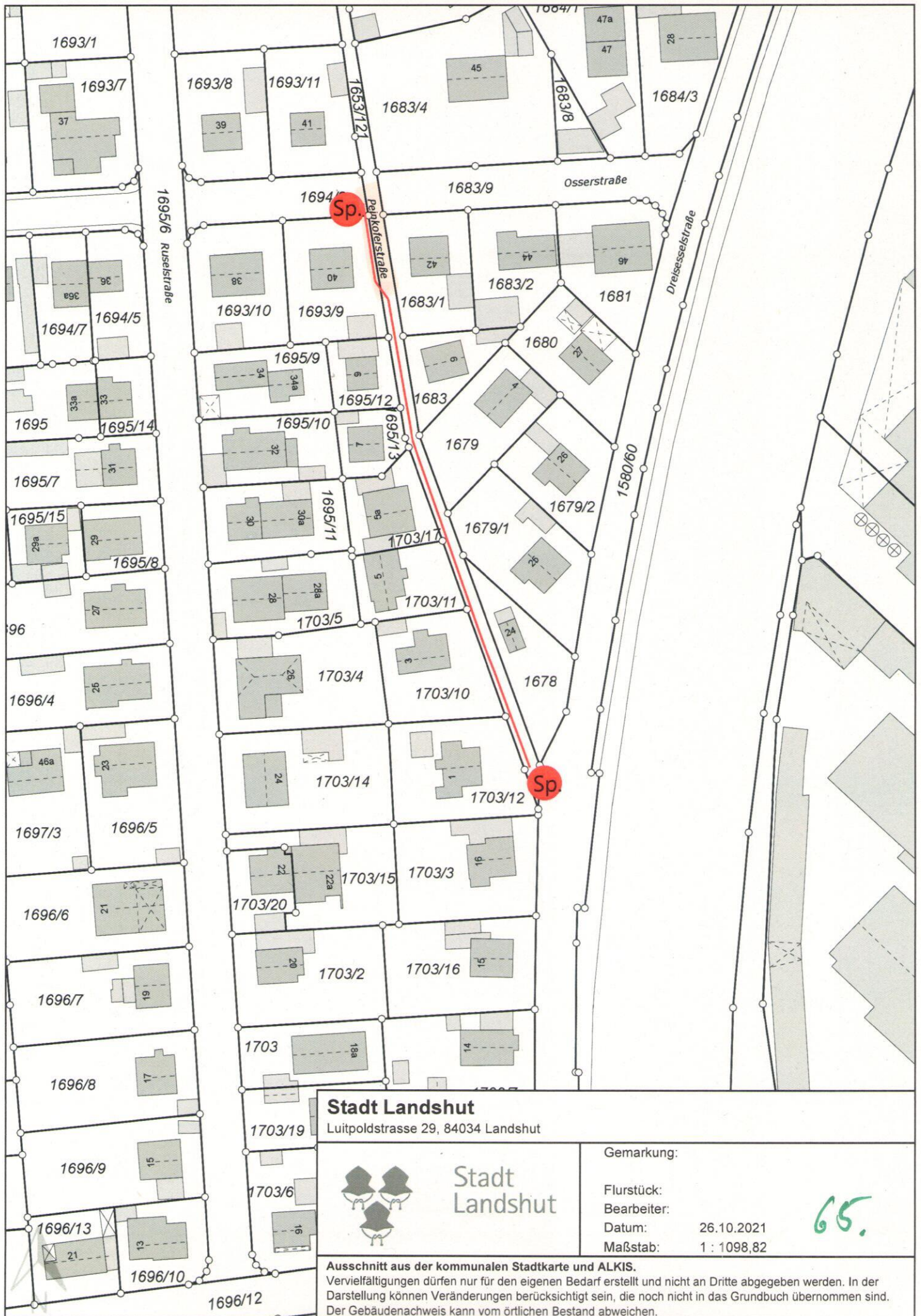
Datum: 26.10.2021

Maßstab: 1 : 549,41

64.

Ausschnitt aus der kommunalen Stadtkarte und ALKIS.

Vervielfältigungen dürfen nur für den eigenen Bedarf erstellt und nicht an Dritte abgegeben werden. In der Darstellung können Veränderungen berücksichtigt sein, die noch nicht in das Grundbuch übernommen sind. Der Gebäudenachweis kann vom örtlichen Bestand abweichen.



Stadt Landshut
Luitpoldstrasse 29, 84034 Landshut

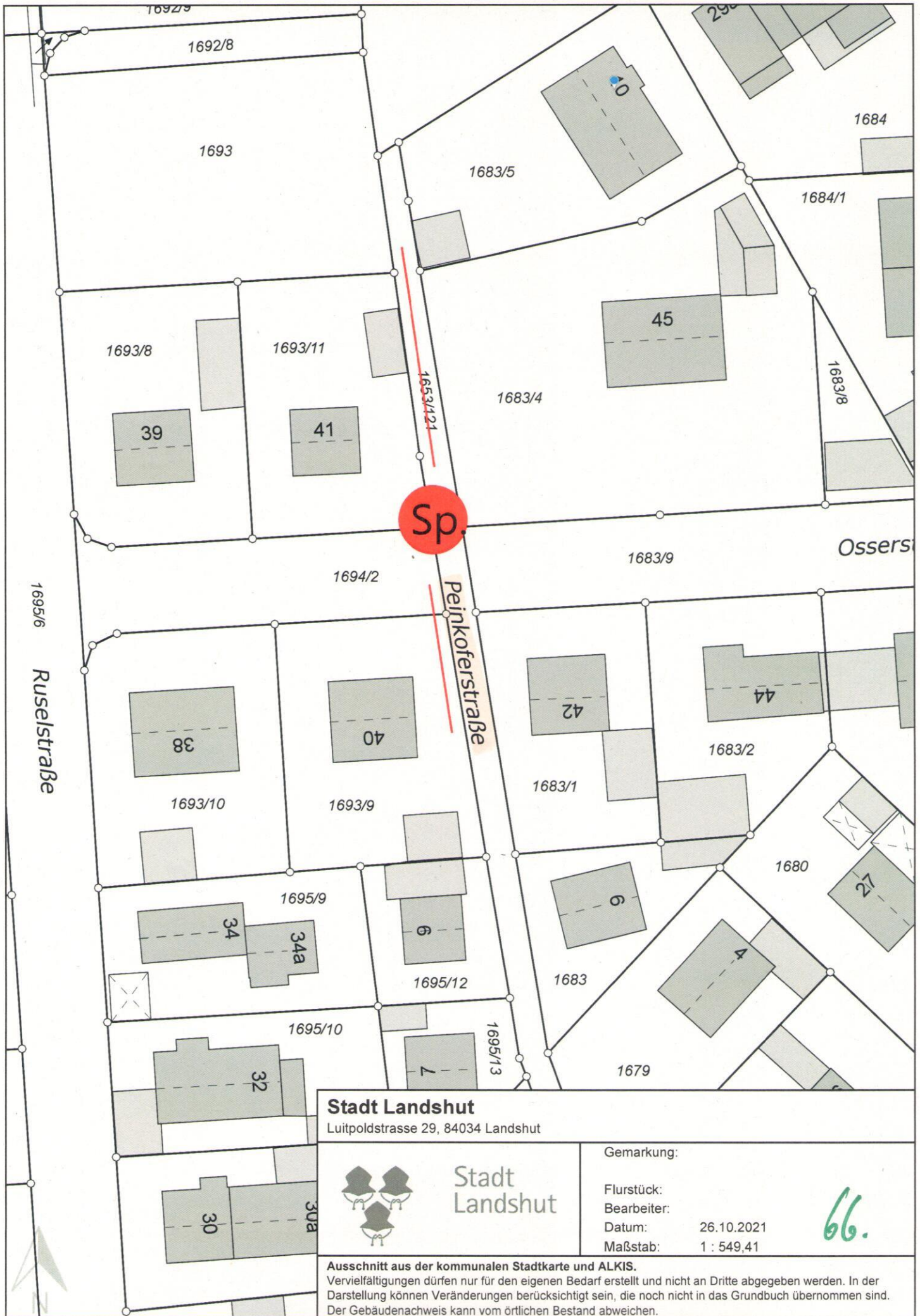


Stadt
Landshut

Gemarkung:
Flurstück:
Bearbeiter:
Datum: 26.10.2021
Maßstab: 1 : 1098,82

65.

Ausschnitt aus der kommunalen Stadtkarte und ALKIS.
Vervielfältigungen dürfen nur für den eigenen Bedarf erstellt und nicht an Dritte abgegeben werden. In der Darstellung können Veränderungen berücksichtigt sein, die noch nicht in das Grundbuch übernommen sind. Der Gebäudenachweis kann vom örtlichen Bestand abweichen.



Stadt Landshut
Luitpoldstrasse 29, 84034 Landshut



Stadt
Landshut

Gemarkung:

Flurstück:

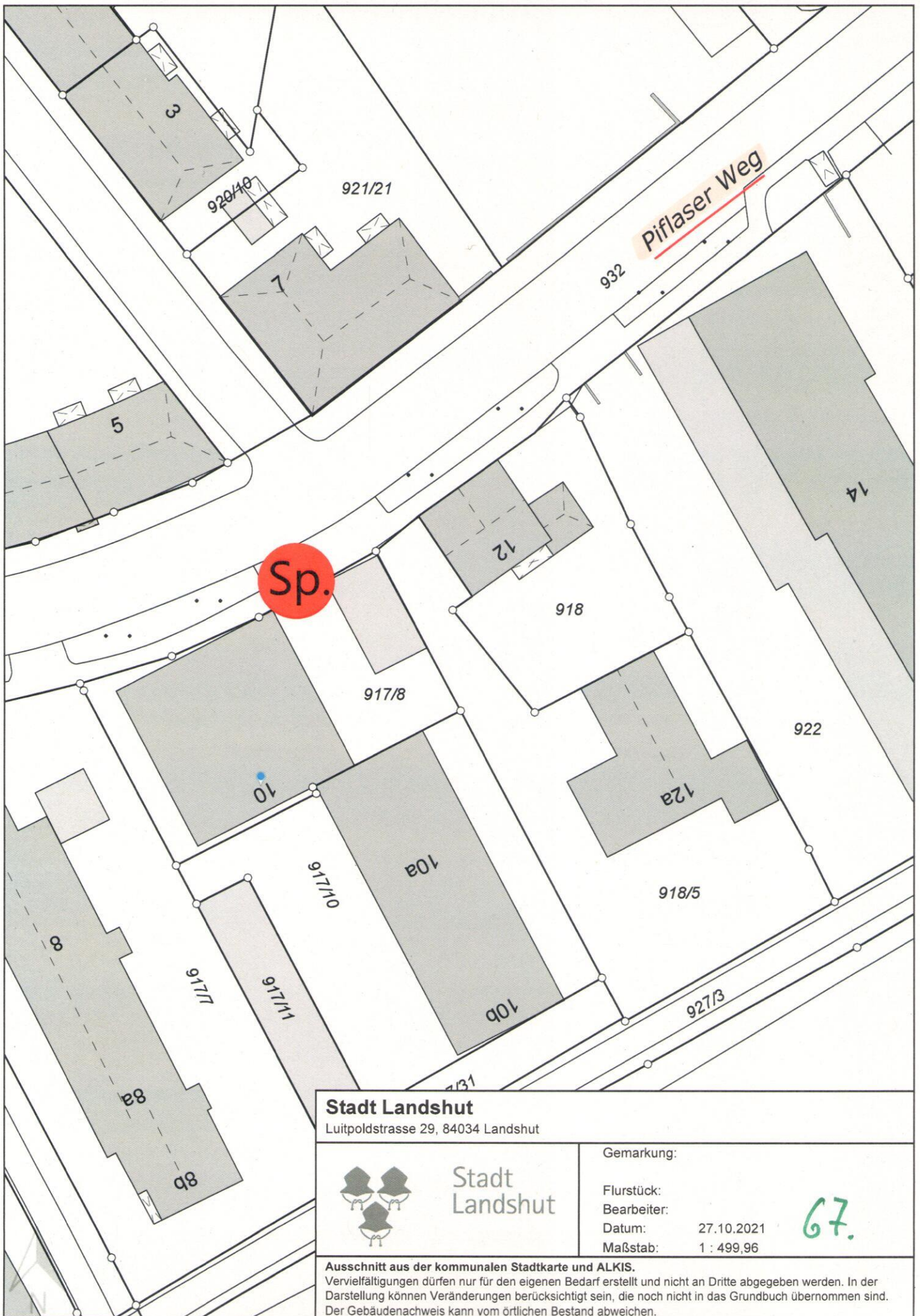
Bearbeiter:

Datum: 26.10.2021

Maßstab: 1 : 549,41

66.

Ausschnitt aus der kommunalen Stadtkarte und ALKIS.
Vervielfältigungen dürfen nur für den eigenen Bedarf erstellt und nicht an Dritte abgegeben werden. In der Darstellung können Veränderungen berücksichtigt sein, die noch nicht in das Grundbuch übernommen sind. Der Gebäudenachweis kann vom örtlichen Bestand abweichen.



Stadt Landshut

Luitpoldstrasse 29, 84034 Landshut



Stadt
Landshut

Gemarkung:

Flurstück:

Bearbeiter:

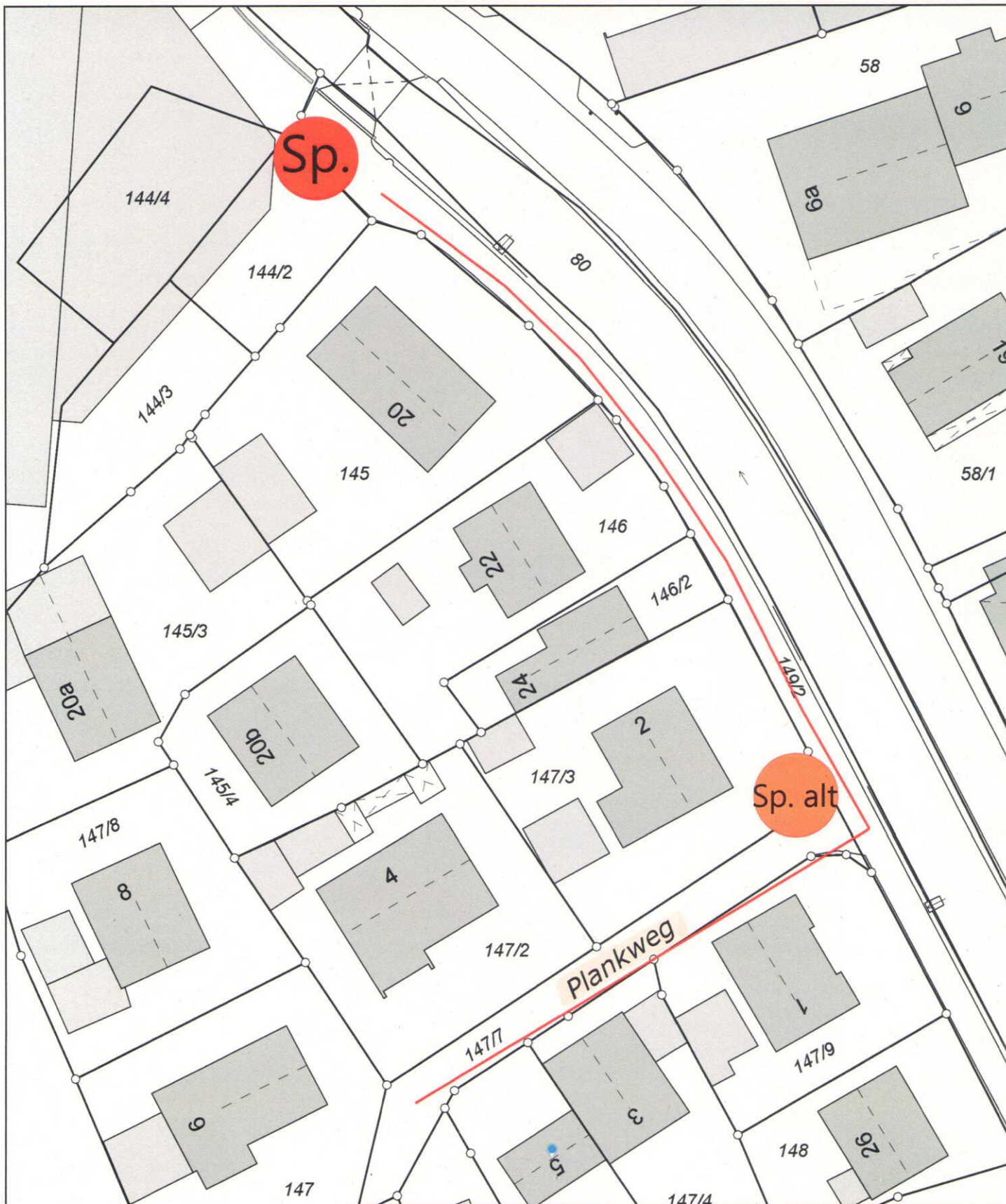
Datum: 27.10.2021

Maßstab: 1 : 499,96

67.

Ausschnitt aus der kommunalen Stadtkarte und ALKIS.

Vervielfältigungen dürfen nur für den eigenen Bedarf erstellt und nicht an Dritte abgegeben werden. In der Darstellung können Veränderungen berücksichtigt sein, die noch nicht in das Grundbuch übernommen sind. Der Gebäudenachweis kann vom örtlichen Bestand abweichen.



Stadt Landshut

Luitpoldstrasse 29, 84034 Landshut



Stadt
Landshut

Gemarkung:

Flurstück:

Bearbeiter:

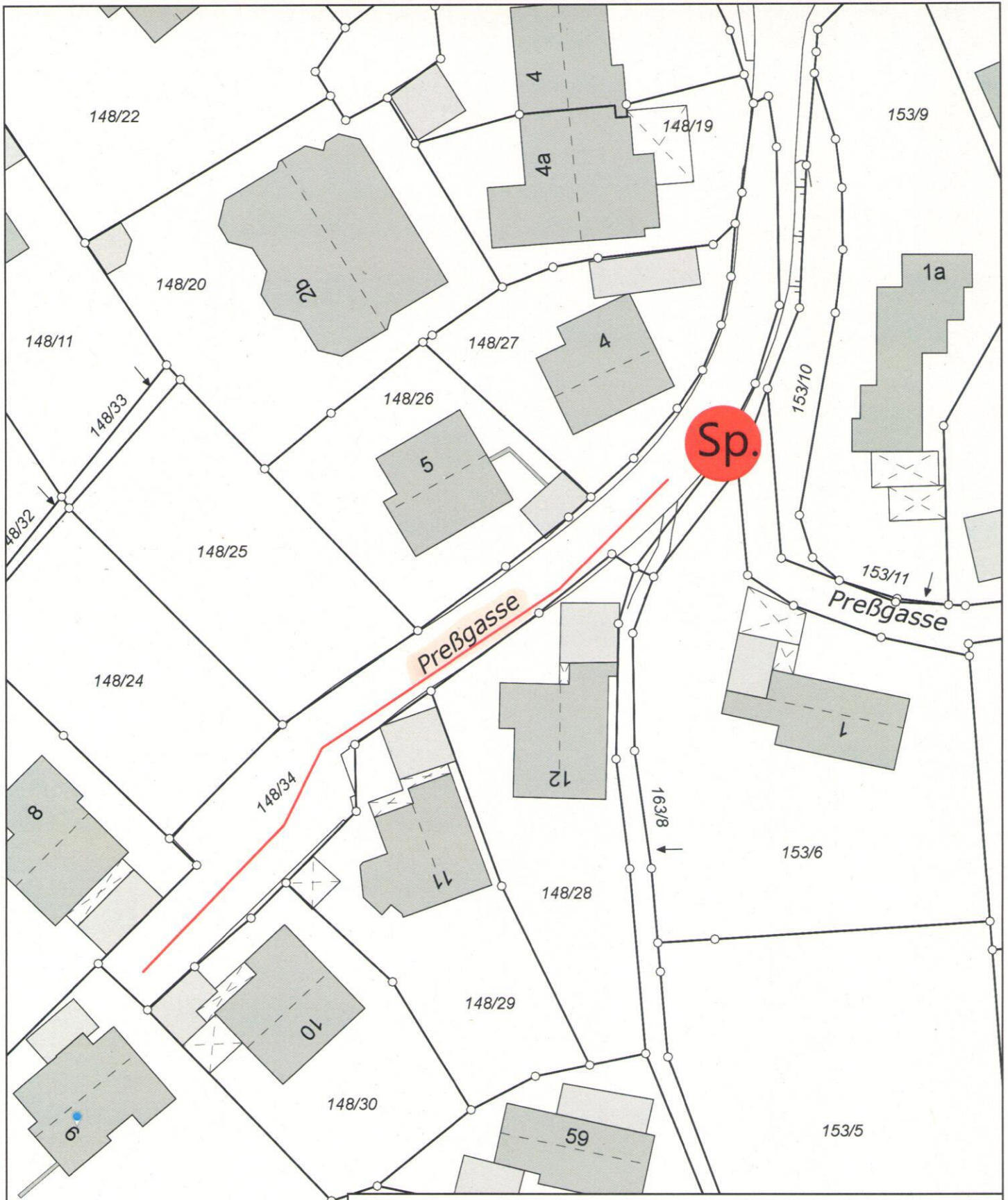
Datum: 27.10.2021

Maßstab: 1 : 499,96

68.

Ausschnitt aus der kommunalen Stadtkarte und ALKIS.

Vervielfältigungen dürfen nur für den eigenen Bedarf erstellt und nicht an Dritte abgegeben werden. In der Darstellung können Veränderungen berücksichtigt sein, die noch nicht in das Grundbuch übernommen sind. Der Gebäudenachweis kann vom örtlichen Bestand abweichen.



Stadt Landshut

Luitpoldstrasse 29, 84034 Landshut



Stadt
Landshut

Gemarkung:

Flurstück:

Bearbeiter:

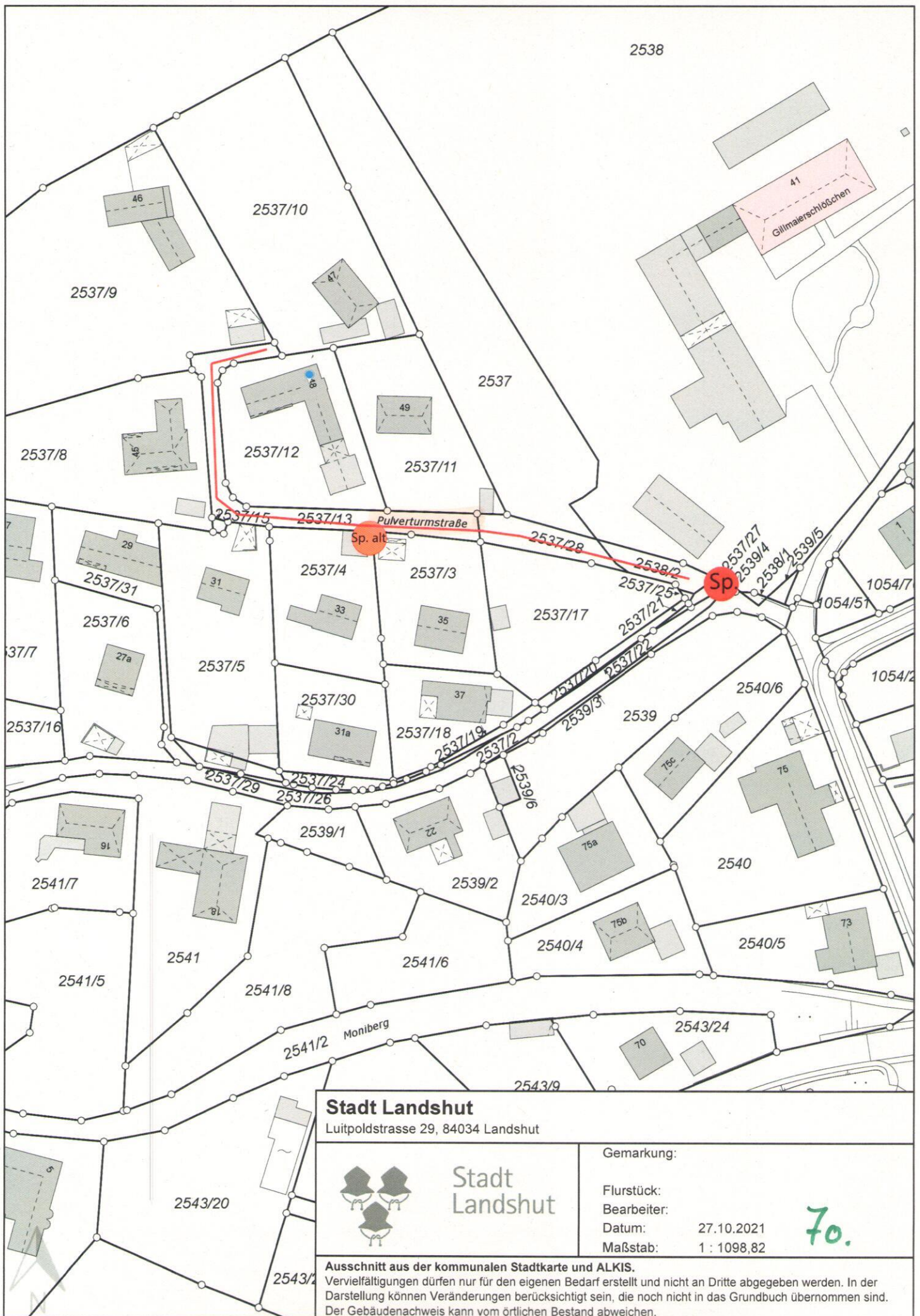
Datum: 27.10.2021

Maßstab: 1 : 549,41

69.

Ausschnitt aus der kommunalen Stadtkarte und ALKIS.

Vervielfältigungen dürfen nur für den eigenen Bedarf erstellt und nicht an Dritte abgegeben werden. In der Darstellung können Veränderungen berücksichtigt sein, die noch nicht in das Grundbuch übernommen sind. Der Gebäudenachweis kann vom örtlichen Bestand abweichen.



Stadt Landshut

Luitpoldstrasse 29, 84034 Landshut



Stadt
Landshut

Gemarkung:

Flurstück:

Bearbeiter:

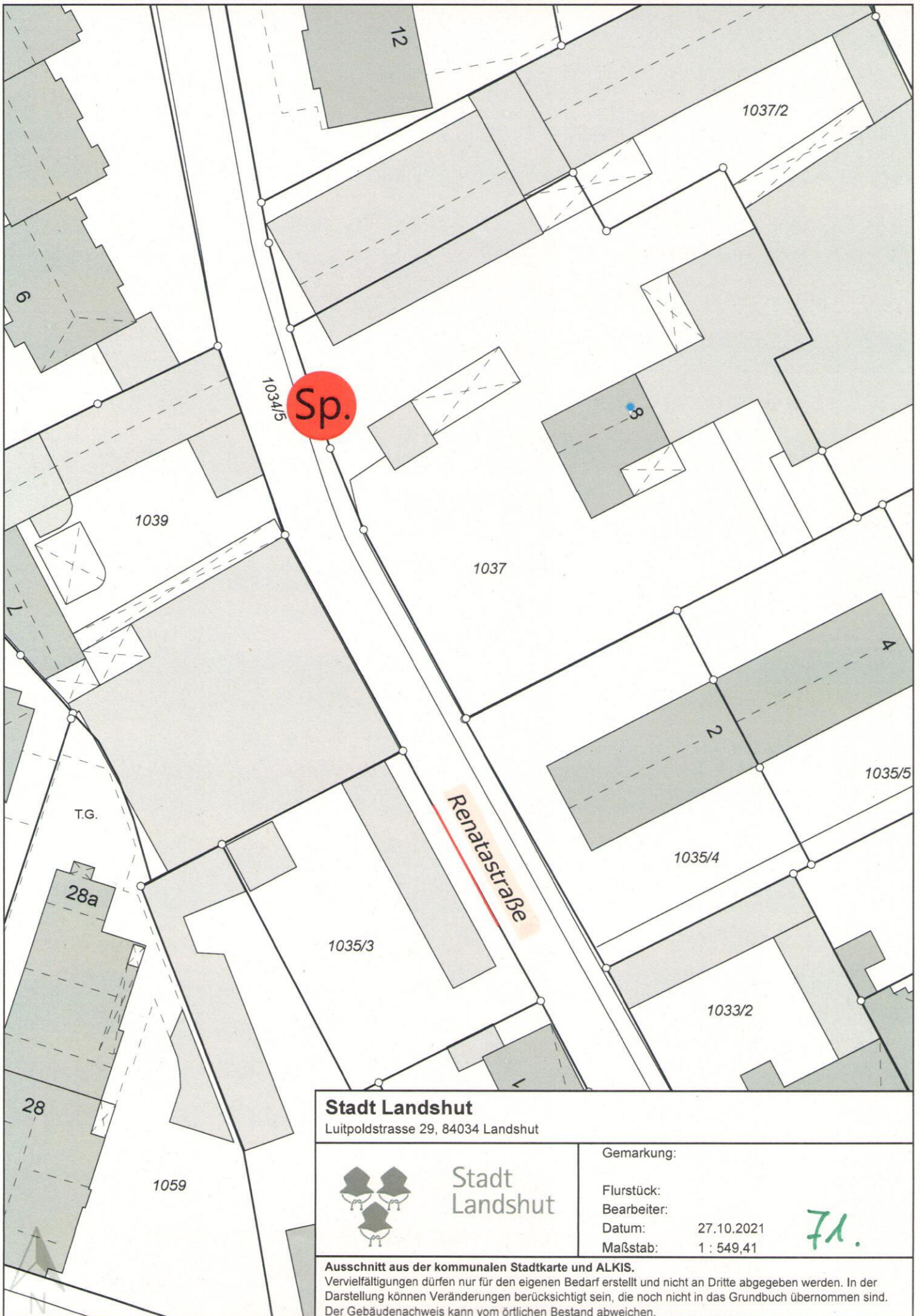
Datum: 27.10.2021

Maßstab: 1 : 1098,82

70.

Ausschnitt aus der kommunalen Stadtkarte und ALKIS.

Vervielfältigungen dürfen nur für den eigenen Bedarf erstellt und nicht an Dritte abgegeben werden. In der Darstellung können Veränderungen berücksichtigt sein, die noch nicht in das Grundbuch übernommen sind. Der Gebäudenachweis kann vom örtlichen Bestand abweichen.



Stadt Landshut

Luitpoldstrasse 29, 84034 Landshut



Stadt
Landshut

Gemarkung:

Flurstück:

Bearbeiter:

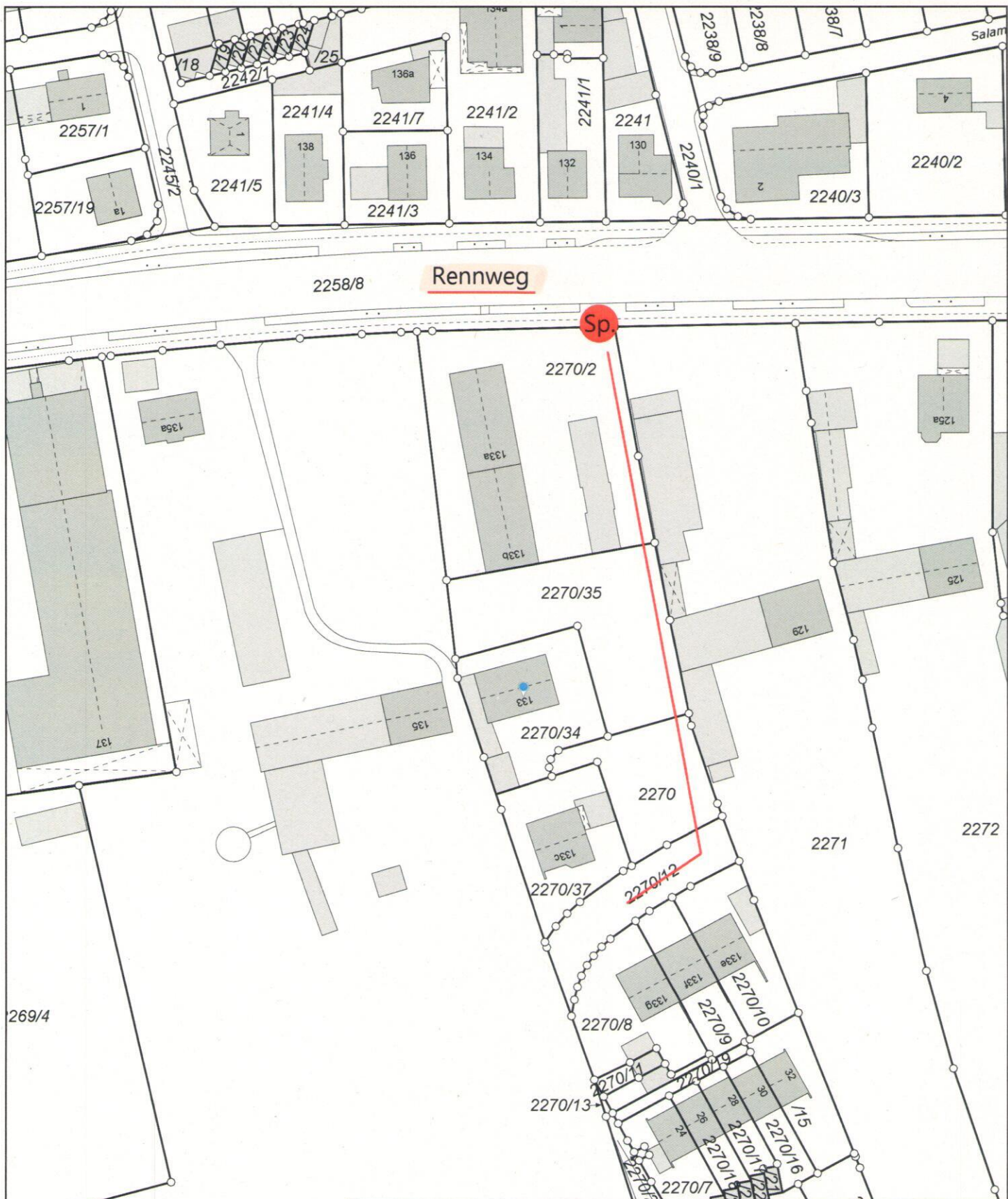
Datum: 27.10.2021

Maßstab: 1 : 549,41

71.

Ausschnitt aus der kommunalen Stadtkarte und ALKIS.

Vervielfältigungen dürfen nur für den eigenen Bedarf erstellt und nicht an Dritte abgegeben werden. In der Darstellung können Veränderungen berücksichtigt sein, die noch nicht in das Grundbuch übernommen sind. Der Gebäudenachweis kann vom örtlichen Bestand abweichen.



Stadt Landshut

Luitpoldstrasse 29, 84034 Landshut



Stadt
Landshut

Gemarkung:

Flurstück:

Bearbeiter:

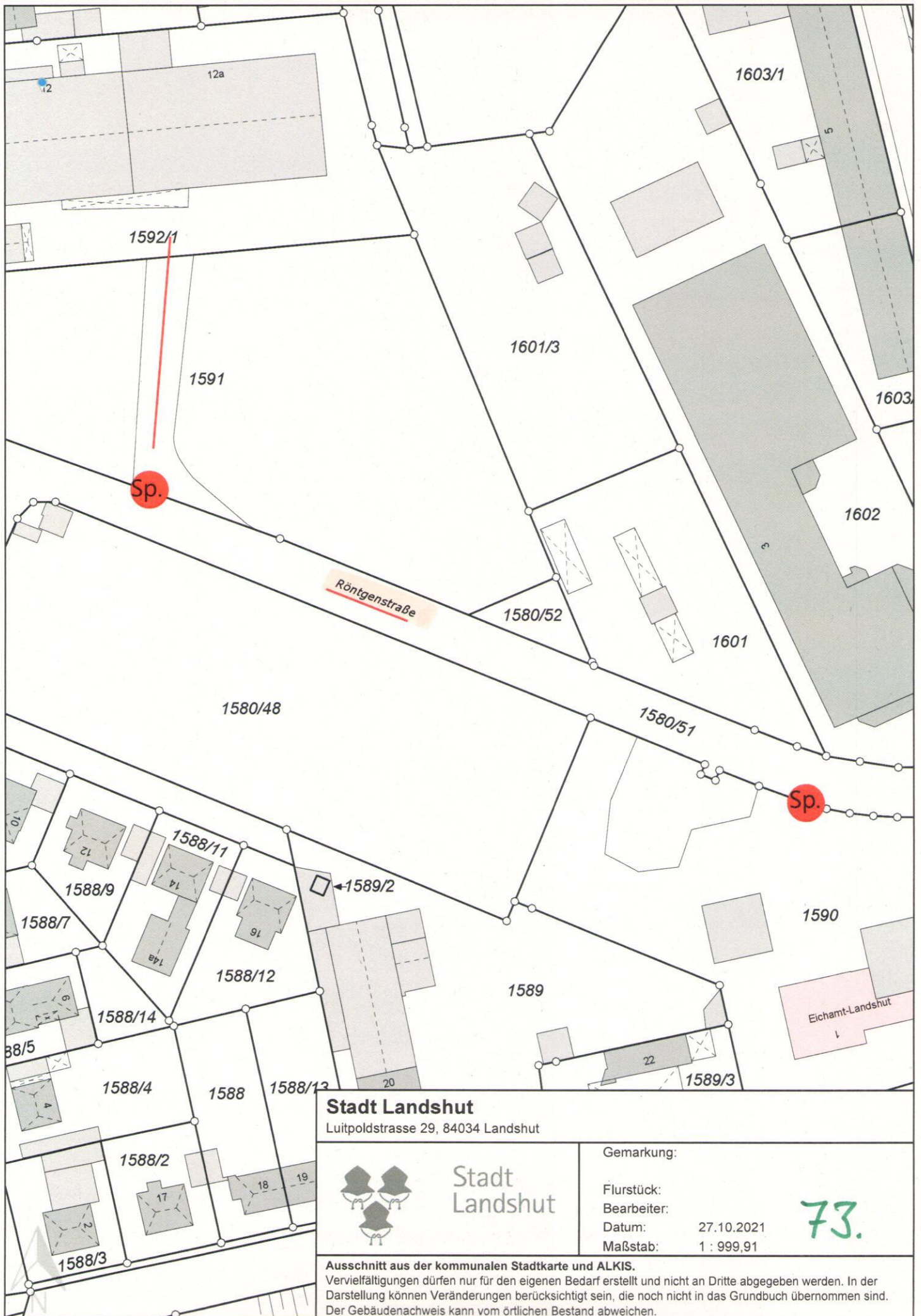
Datum: 27.10.2021

Maßstab: 1 : 1098,82

72.

Ausschnitt aus der kommunalen Stadtkarte und ALKIS.

Vervielfältigungen dürfen nur für den eigenen Bedarf erstellt und nicht an Dritte abgegeben werden. In der Darstellung können Veränderungen berücksichtigt sein, die noch nicht in das Grundbuch übernommen sind. Der Gebäudenachweis kann vom örtlichen Bestand abweichen.



Stadt Landshut

Luitpoldstrasse 29, 84034 Landshut



Stadt
Landshut

Gemarkung:

Flurstück:

Bearbeiter:

Datum: 27.10.2021

Maßstab: 1 : 999,91

73.

Ausschnitt aus der kommunalen Stadtkarte und ALKIS.

Vervielfältigungen dürfen nur für den eigenen Bedarf erstellt und nicht an Dritte abgegeben werden. In der Darstellung können Veränderungen berücksichtigt sein, die noch nicht in das Grundbuch übernommen sind. Der Gebäudenachweis kann vom örtlichen Bestand abweichen.



Stadt Landshut

Luitpoldstrasse 29, 84034 Landshut



Stadt
Landshut

Gemarkung:

Flurstück:

Bearbeiter:

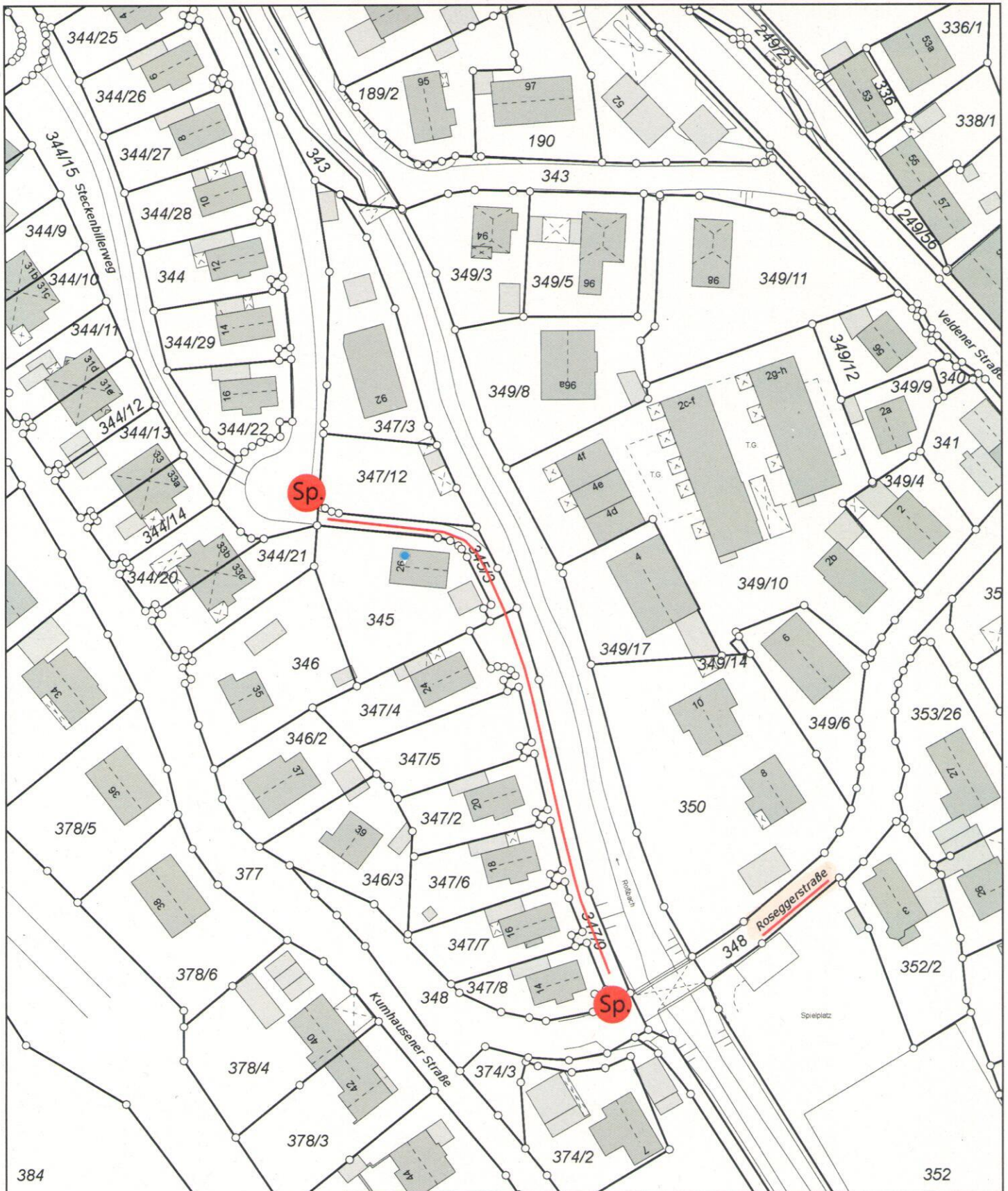
Datum: 27.10.2021

Maßstab: 1 : 1098,82

74.

Ausschnitt aus der kommunalen Stadtkarte und ALKIS.

Vervielfältigungen dürfen nur für den eigenen Bedarf erstellt und nicht an Dritte abgegeben werden. In der Darstellung können Veränderungen berücksichtigt sein, die noch nicht in das Grundbuch übernommen sind. Der Gebäudenachweis kann vom örtlichen Bestand abweichen.



Stadt Landshut

Luitpoldstrasse 29, 84034 Landshut



Stadt
Landshut

Gemarkung:

Flurstück:

Bearbeiter:

Datum: 27.10.2021

Maßstab: 1 : 1098,82

75.

Ausschnitt aus der kommunalen Stadtkarte und ALKIS.

Vervielfältigungen dürfen nur für den eigenen Bedarf erstellt und nicht an Dritte abgegeben werden. In der Darstellung können Veränderungen berücksichtigt sein, die noch nicht in das Grundbuch übernommen sind. Der Gebäudenachweis kann vom örtlichen Bestand abweichen.



Stadt Landshut

Luitpoldstrasse 29, 84034 Landshut



Stadt
Landshut

Gemarkung:

Flurstück:

Bearbeiter:

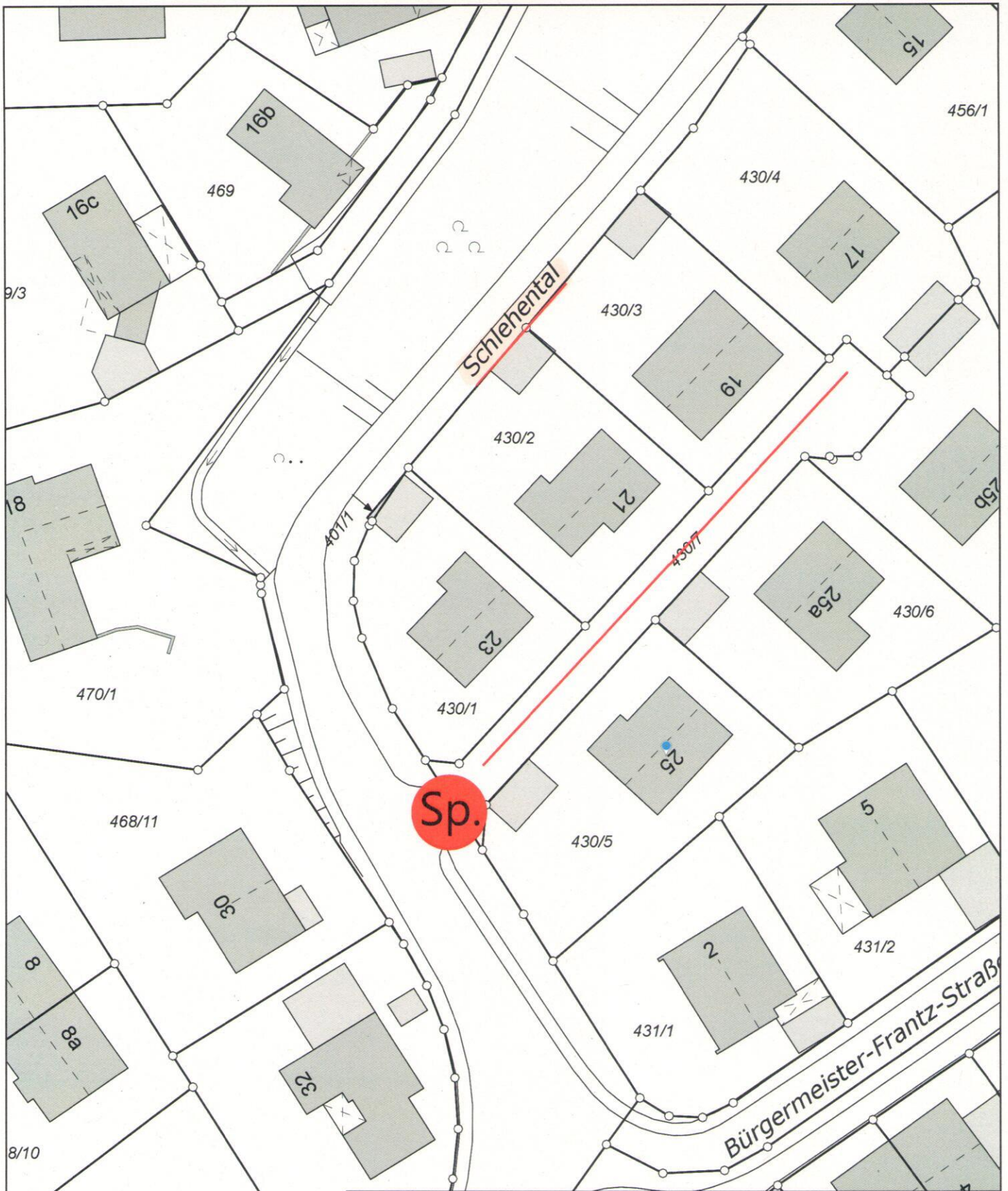
Datum: 27.10.2021

Maßstab: 1 : 1098,82

76.

Ausschnitt aus der kommunalen Stadtkarte und ALKIS.

Vervielfältigungen dürfen nur für den eigenen Bedarf erstellt und nicht an Dritte abgegeben werden. In der Darstellung können Veränderungen berücksichtigt sein, die noch nicht in das Grundbuch übernommen sind. Der Gebäudenachweis kann vom örtlichen Bestand abweichen.



Stadt Landshut

Luitpoldstrasse 29, 84034 Landshut



Stadt
Landshut

Gemarkung:

Flurstück:

Bearbeiter:

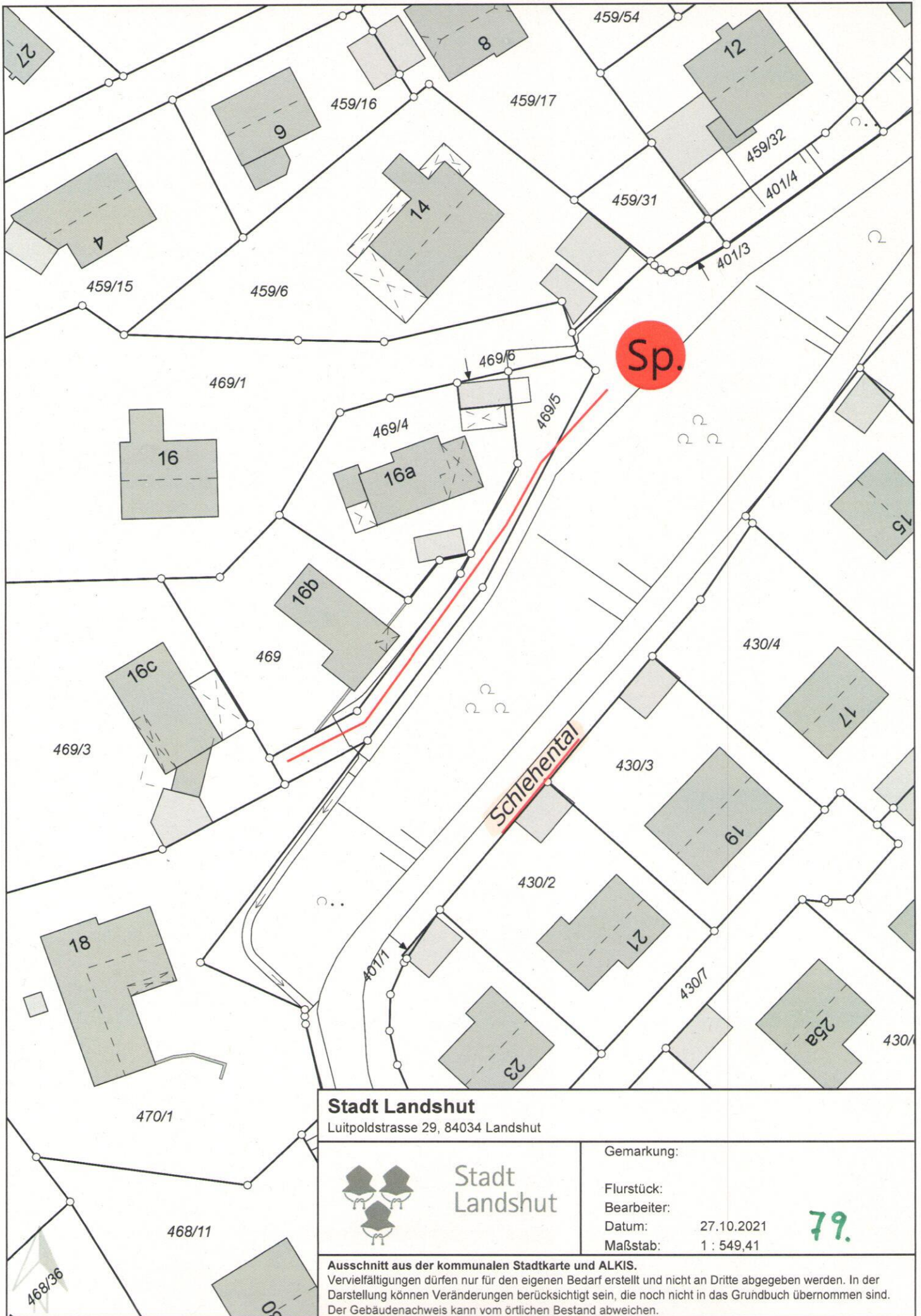
Datum: 27.10.2021

Maßstab: 1 : 549,41

78.

Ausschnitt aus der kommunalen Stadtkarte und ALKIS.

Vervielfältigungen dürfen nur für den eigenen Bedarf erstellt und nicht an Dritte abgegeben werden. In der Darstellung können Veränderungen berücksichtigt sein, die noch nicht in das Grundbuch übernommen sind. Der Gebäudenachweis kann vom örtlichen Bestand abweichen.



Stadt Landshut

Luitpoldstrasse 29, 84034 Landshut



Stadt
Landshut

Gemarkung:

Flurstück:

Bearbeiter:

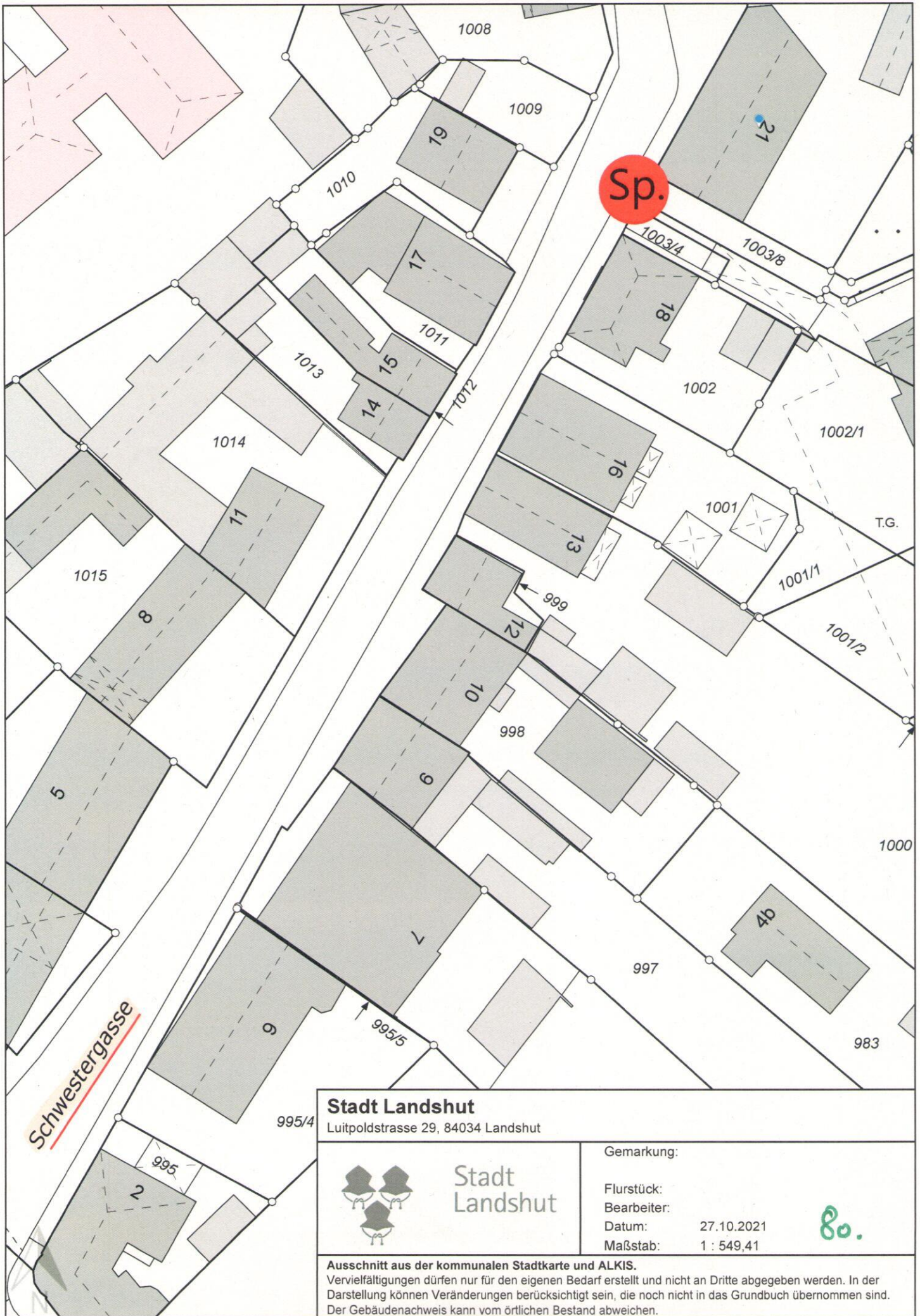
Datum: 27.10.2021

Maßstab: 1 : 549,41

79.

Ausschnitt aus der kommunalen Stadtkarte und ALKIS.

Vervielfältigungen dürfen nur für den eigenen Bedarf erstellt und nicht an Dritte abgegeben werden. In der Darstellung können Veränderungen berücksichtigt sein, die noch nicht in das Grundbuch übernommen sind. Der Gebäudenachweis kann vom örtlichen Bestand abweichen.



Sp.

Schwesterergasse

Stadt Landshut

Luitpoldstrasse 29, 84034 Landshut



Stadt
Landshut

Gemarkung:

Flurstück:

Bearbeiter:

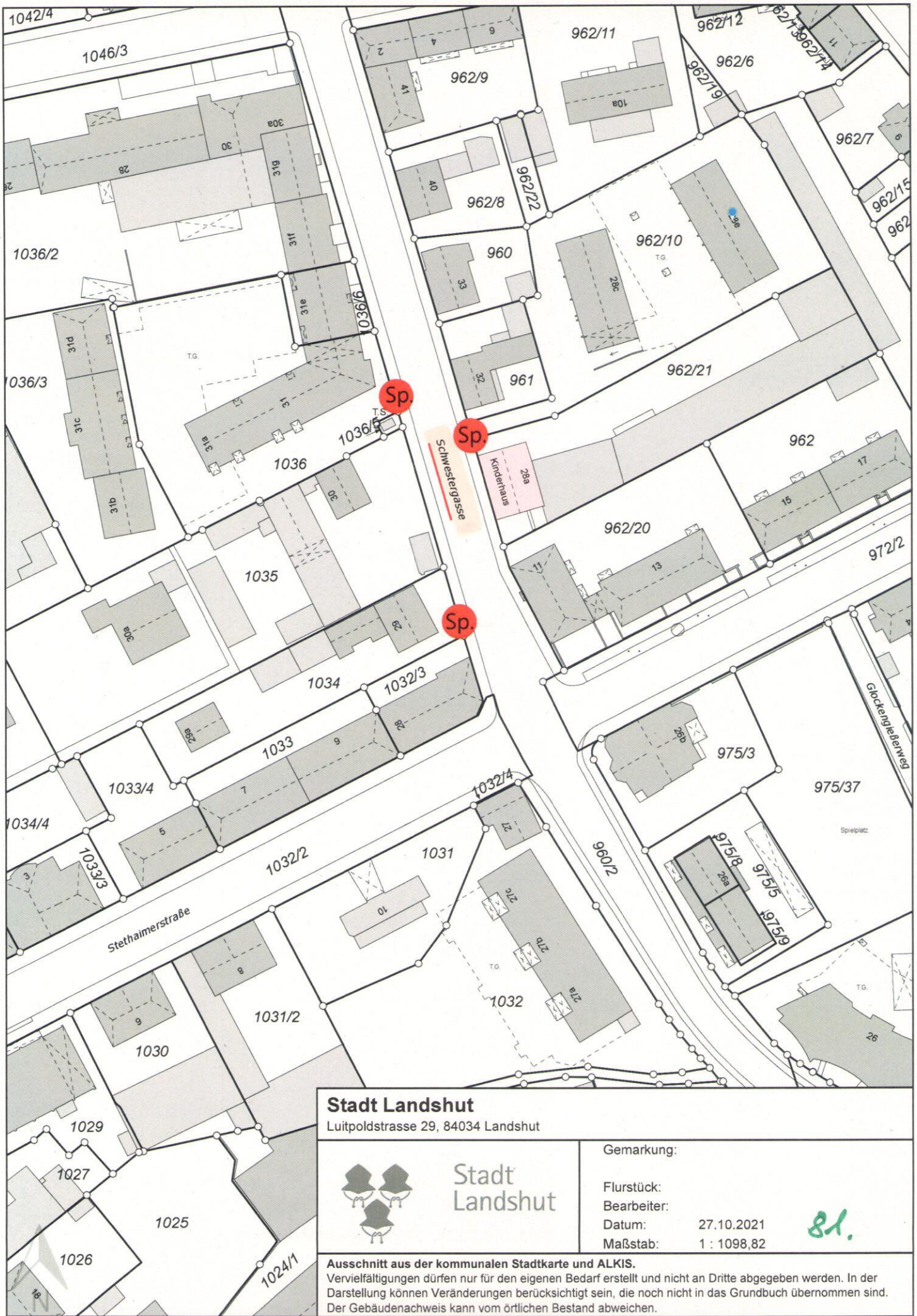
Datum: 27.10.2021

Maßstab: 1 : 549,41



Ausschnitt aus der kommunalen Stadtkarte und ALKIS.

Vervielfältigungen dürfen nur für den eigenen Bedarf erstellt und nicht an Dritte abgegeben werden. In der Darstellung können Veränderungen berücksichtigt sein, die noch nicht in das Grundbuch übernommen sind. Der Gebäudenachweis kann vom örtlichen Bestand abweichen.



Stadt Landshut

Luitpoldstrasse 29, 84034 Landshut



Stadt
Landshut

Gemarkung:

Flurstück:

Bearbeiter:

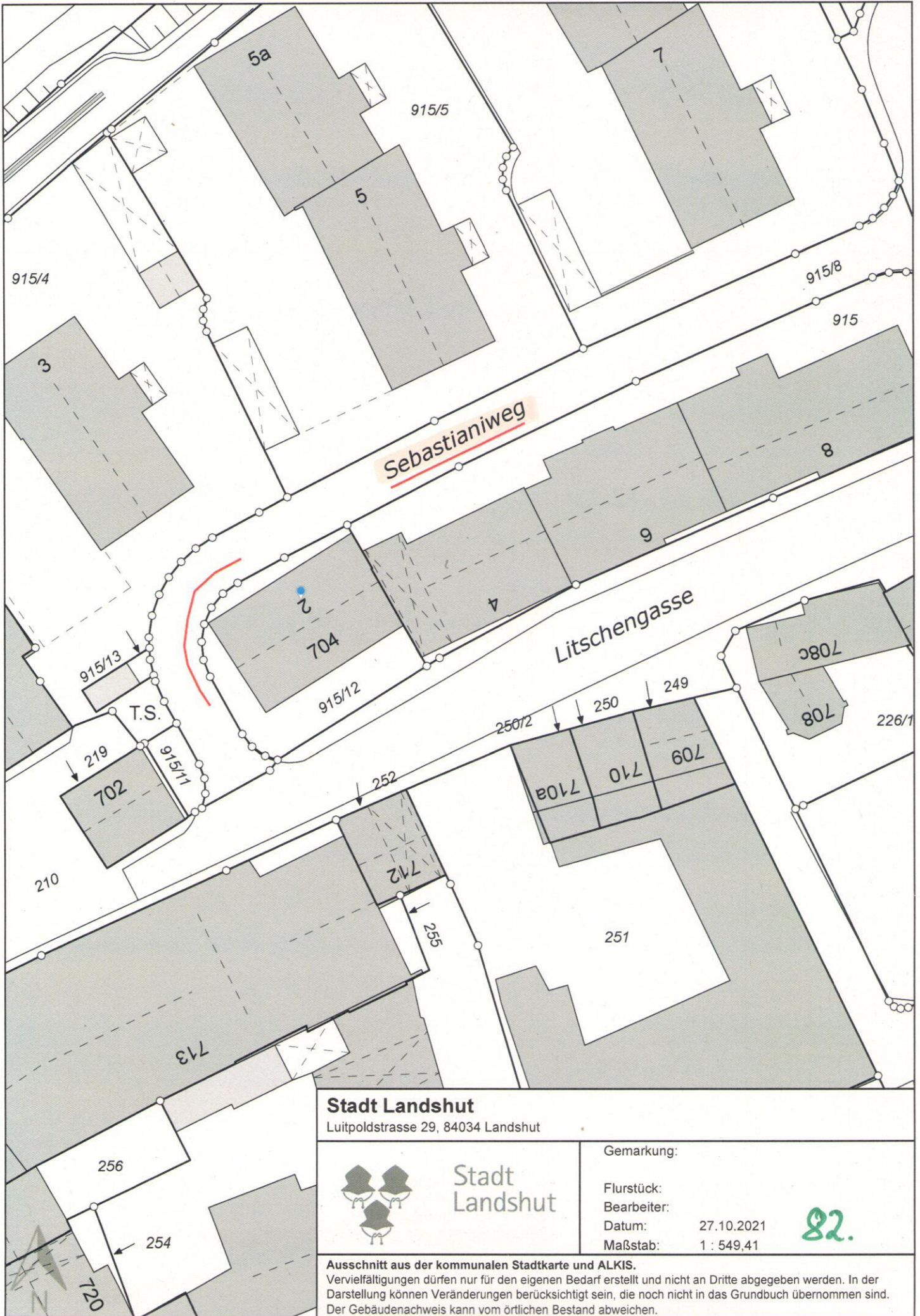
Datum: 27.10.2021

Maßstab: 1 : 1098,82

SL

Ausschnitt aus der kommunalen Stadtkarte und ALKIS.

Vervielfältigungen dürfen nur für den eigenen Bedarf erstellt und nicht an Dritte abgegeben werden. In der Darstellung können Veränderungen berücksichtigt sein, die noch nicht in das Grundbuch übernommen sind. Der Gebäudenachweis kann vom örtlichen Bestand abweichen.



Stadt Landshut

Luitpoldstrasse 29, 84034 Landshut



Stadt
Landshut

Gemarkung:

Flurstück:

Bearbeiter:

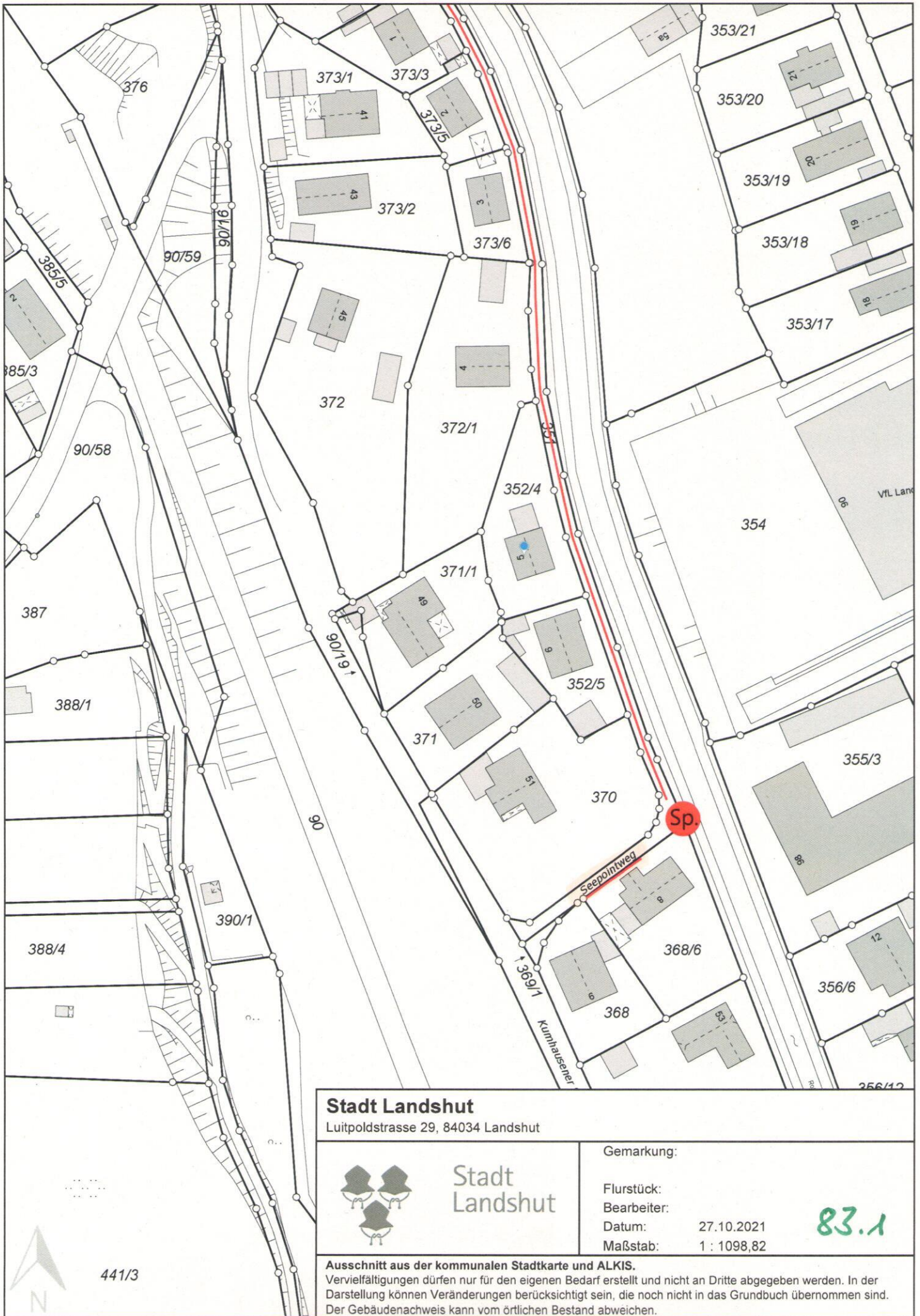
Datum: 27.10.2021

Maßstab: 1 : 549,41

82.

Ausschnitt aus der kommunalen Stadtkarte und ALKIS.

Vervielfältigungen dürfen nur für den eigenen Bedarf erstellt und nicht an Dritte abgegeben werden. In der Darstellung können Veränderungen berücksichtigt sein, die noch nicht in das Grundbuch übernommen sind. Der Gebäudenachweis kann vom örtlichen Bestand abweichen.



Stadt Landshut

Luitpoldstrasse 29, 84034 Landshut



Stadt
Landshut

Gemarkung:

Flurstück:

Bearbeiter:

Datum: 27.10.2021

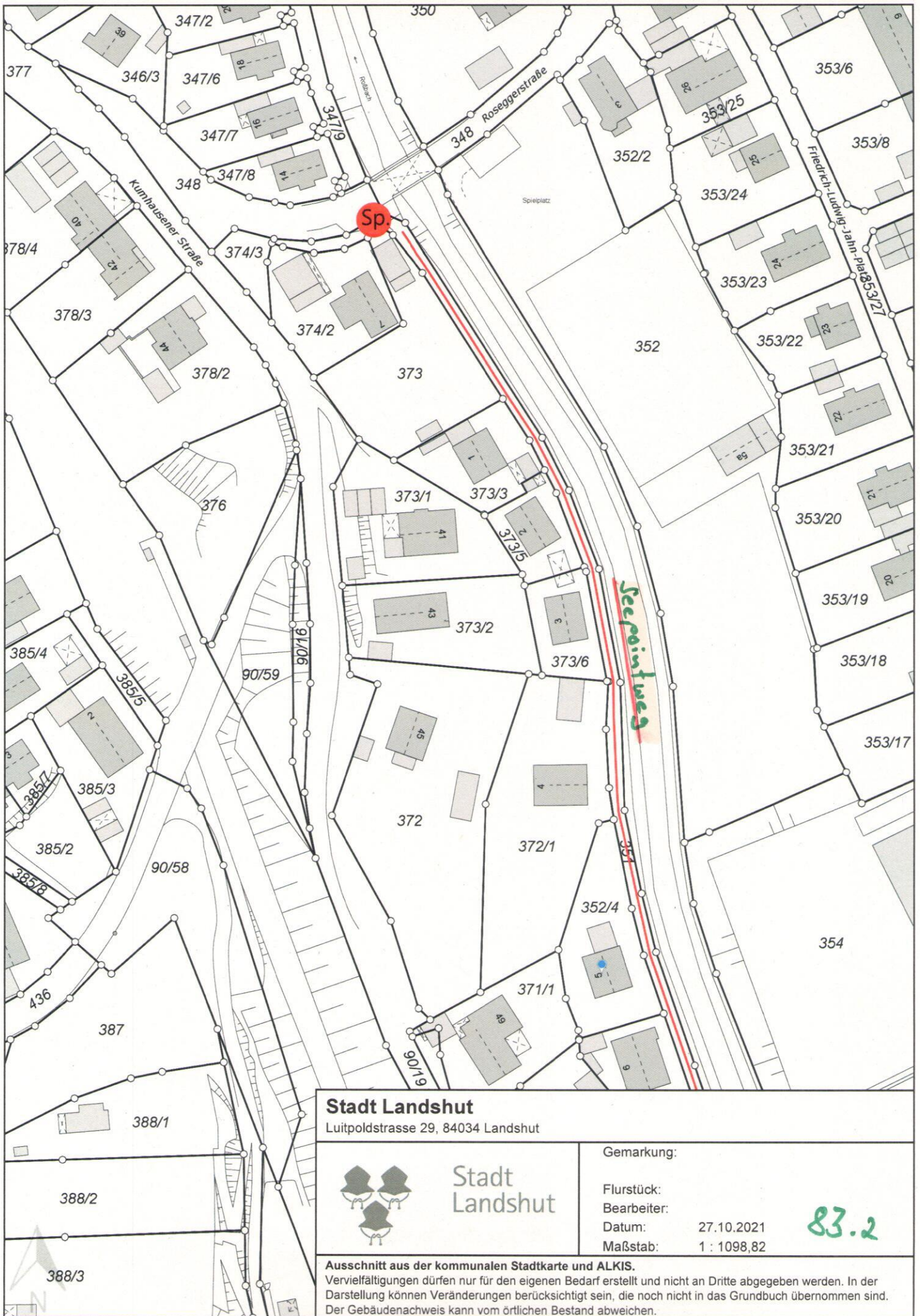
Maßstab: 1 : 1098,82

83.1

Ausschnitt aus der kommunalen Stadtkarte und ALKIS.

Vervielfältigungen dürfen nur für den eigenen Bedarf erstellt und nicht an Dritte abgegeben werden. In der Darstellung können Veränderungen berücksichtigt sein, die noch nicht in das Grundbuch übernommen sind. Der Gebäudenachweis kann vom örtlichen Bestand abweichen.

441/3



Stadt Landshut
Luitpoldstrasse 29, 84034 Landshut



Stadt
Landshut

Gemarkung:

Flurstück:

Bearbeiter:

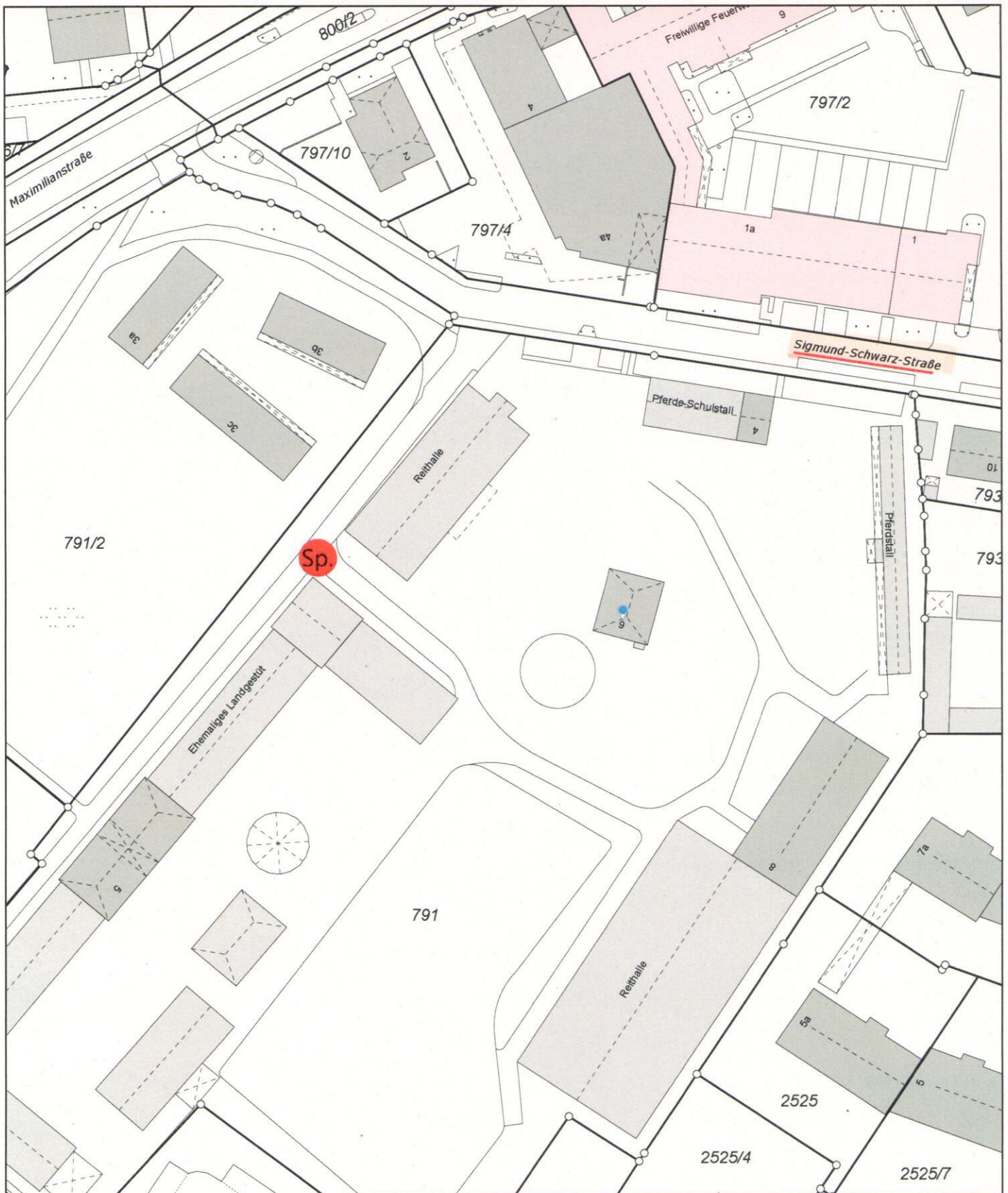
Datum: 27.10.2021

Maßstab: 1 : 1098,82

83.2

Ausschnitt aus der kommunalen Stadtkarte und ALKIS.

Vervielfältigungen dürfen nur für den eigenen Bedarf erstellt und nicht an Dritte abgegeben werden. In der Darstellung können Veränderungen berücksichtigt sein, die noch nicht in das Grundbuch übernommen sind. Der Gebäudenachweis kann vom örtlichen Bestand abweichen.



Stadt Landshut

Luitpoldstrasse 29, 84034 Landshut



Stadt
Landshut

Gemarkung:

Flurstück:

Bearbeiter:

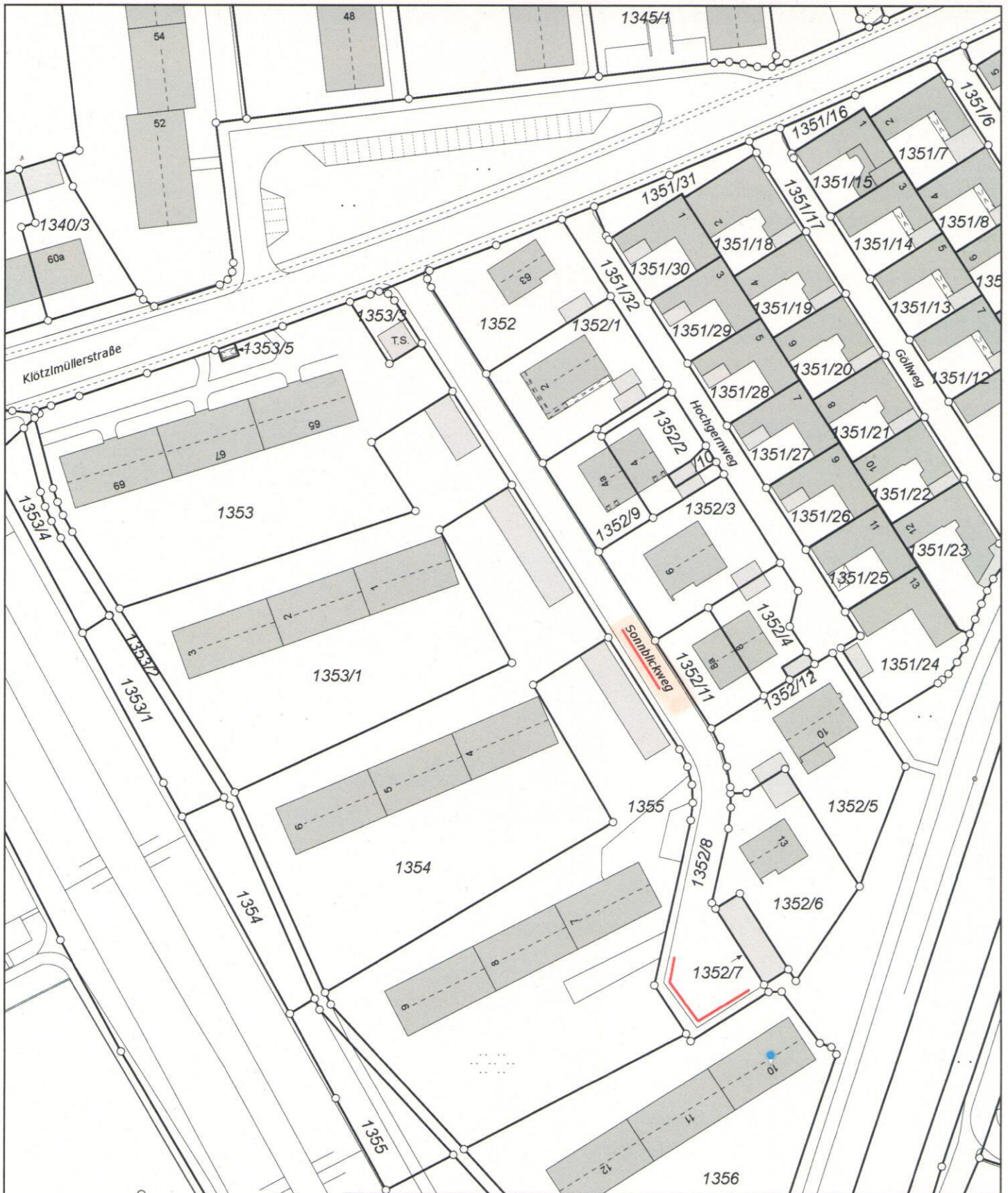
Datum: 27.10.2021

Maßstab: 1 : 1098,82

84.


Ausschnitt aus der kommunalen Stadtkarte und ALKIS.

Vervielfältigungen dürfen nur für den eigenen Bedarf erstellt und nicht an Dritte abgegeben werden. In der Darstellung können Veränderungen berücksichtigt sein, die noch nicht in das Grundbuch übernommen sind. Der Gebäudenachweis kann vom örtlichen Bestand abweichen.



Stadt Landshut

Luitpoldstrasse 29, 84034 Landshut



Stadt
Landshut

Gemarkung:

Flurstück:

Bearbeiter:

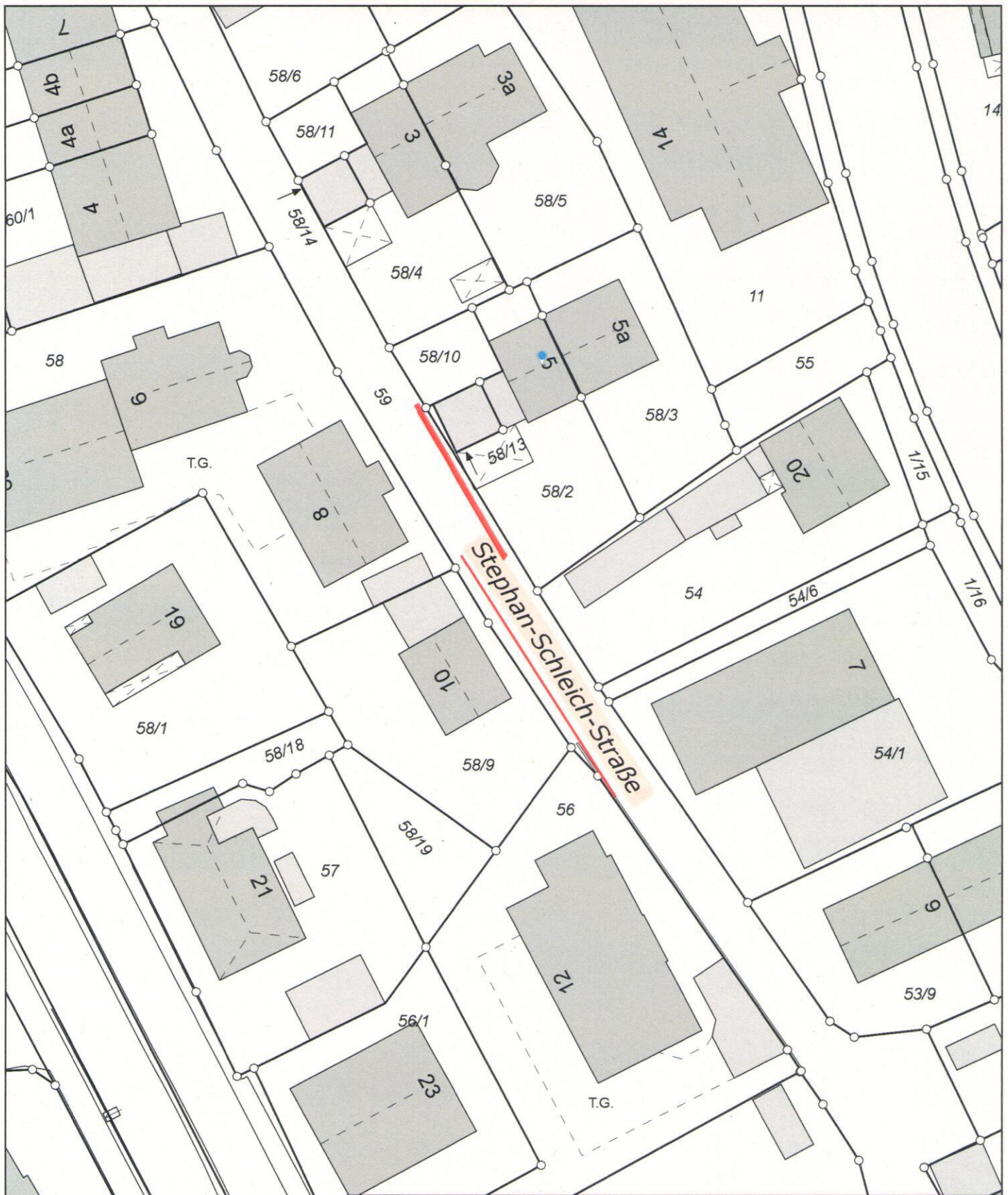
Datum: 27.10.2021

Maßstab: 1 : 1098,82

85.

Ausschnitt aus der kommunalen Stadtkarte und ALKIS.

Vervielfältigungen dürfen nur für den eigenen Bedarf erstellt und nicht an Dritte abgegeben werden. In der Darstellung können Veränderungen berücksichtigt sein, die noch nicht in das Grundbuch übernommen sind. Der Gebäudenachweis kann vom örtlichen Bestand abweichen.



Stadt Landshut

Luitpoldstrasse 29, 84034 Landshut



Stadt
Landshut

Gemarkung:

Flurstück:

Bearbeiter:

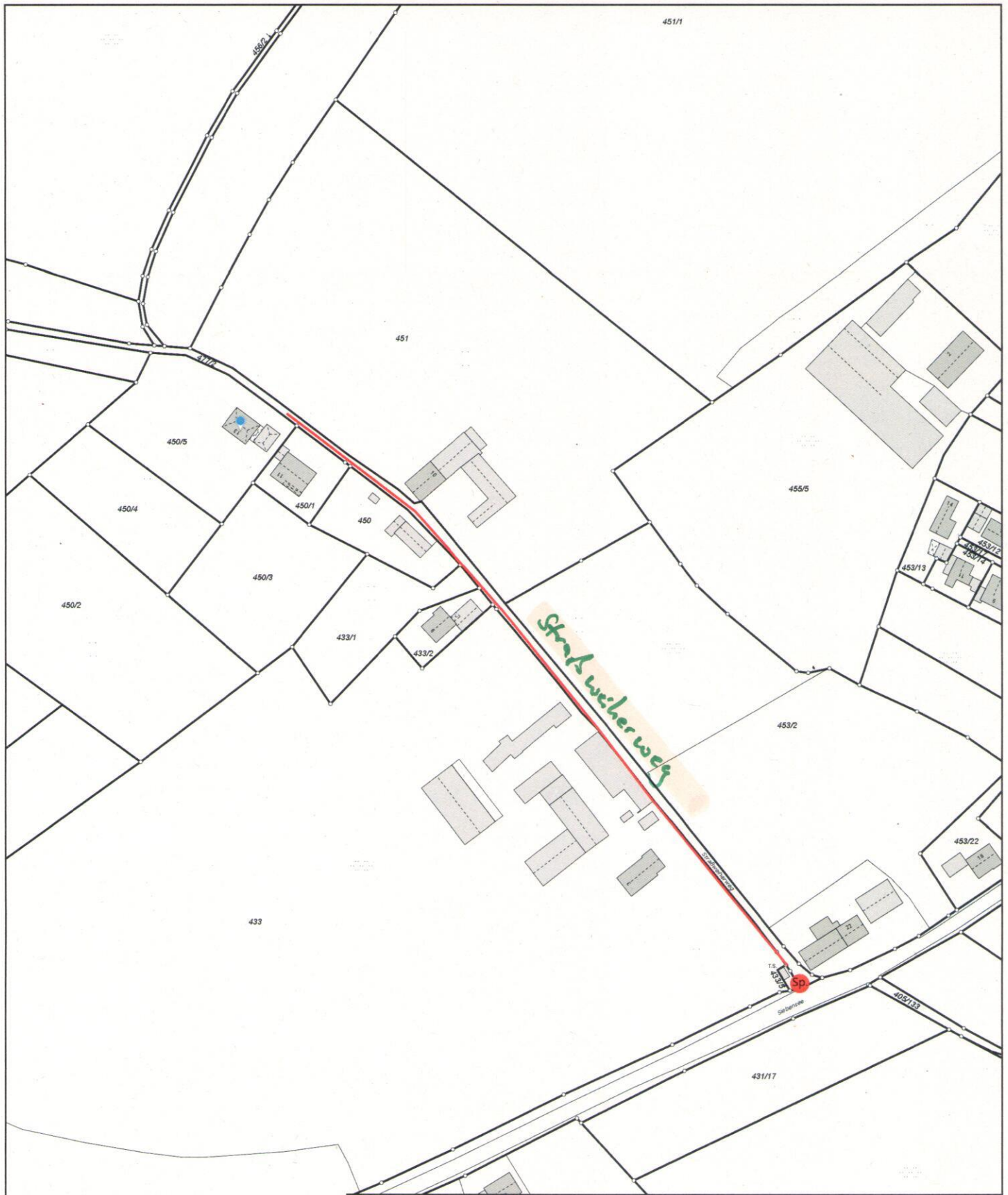
Datum: 27.10.2021

Maßstab: 1 : 549,41

86.


Ausschnitt aus der kommunalen Stadtkarte und ALKIS.

Vervielfältigungen dürfen nur für den eigenen Bedarf erstellt und nicht an Dritte abgegeben werden. In der Darstellung können Veränderungen berücksichtigt sein, die noch nicht in das Grundbuch übernommen sind. Der Gebäudenachweis kann vom örtlichen Bestand abweichen.



Stadt Landshut

Luitpoldstrasse 29, 84034 Landshut



Stadt
Landshut

Gemarkung:

Flurstück:

Bearbeiter:

Datum: 27.10.2021

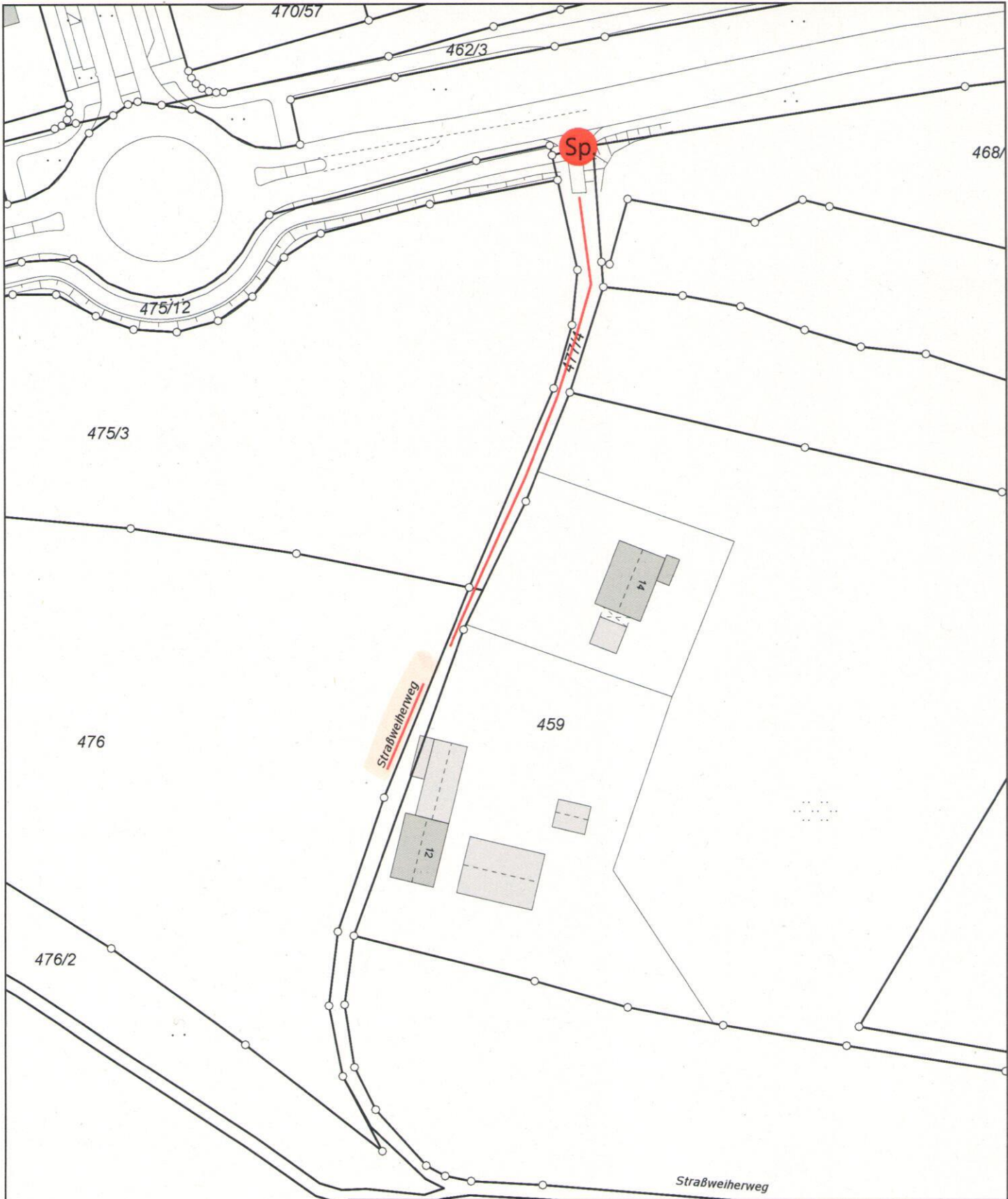
Maßstab: 1 : 2197,63

87.1

Ausschnitt aus der kommunalen Stadtkarte und ALKIS.

Vervielfältigungen dürfen nur für den eigenen Bedarf erstellt und nicht an Dritte abgegeben werden. In der Darstellung können Veränderungen berücksichtigt sein, die noch nicht in das Grundbuch übernommen sind. Der Gebäudenachweis kann vom örtlichen Bestand abweichen.





Stadt Landshut

Luitpoldstrasse 29, 84034 Landshut



Stadt
Landshut

Gemarkung:

Flurstück:

Bearbeiter:

Datum: 27.10.2021

Maßstab: 1 : 1098,82

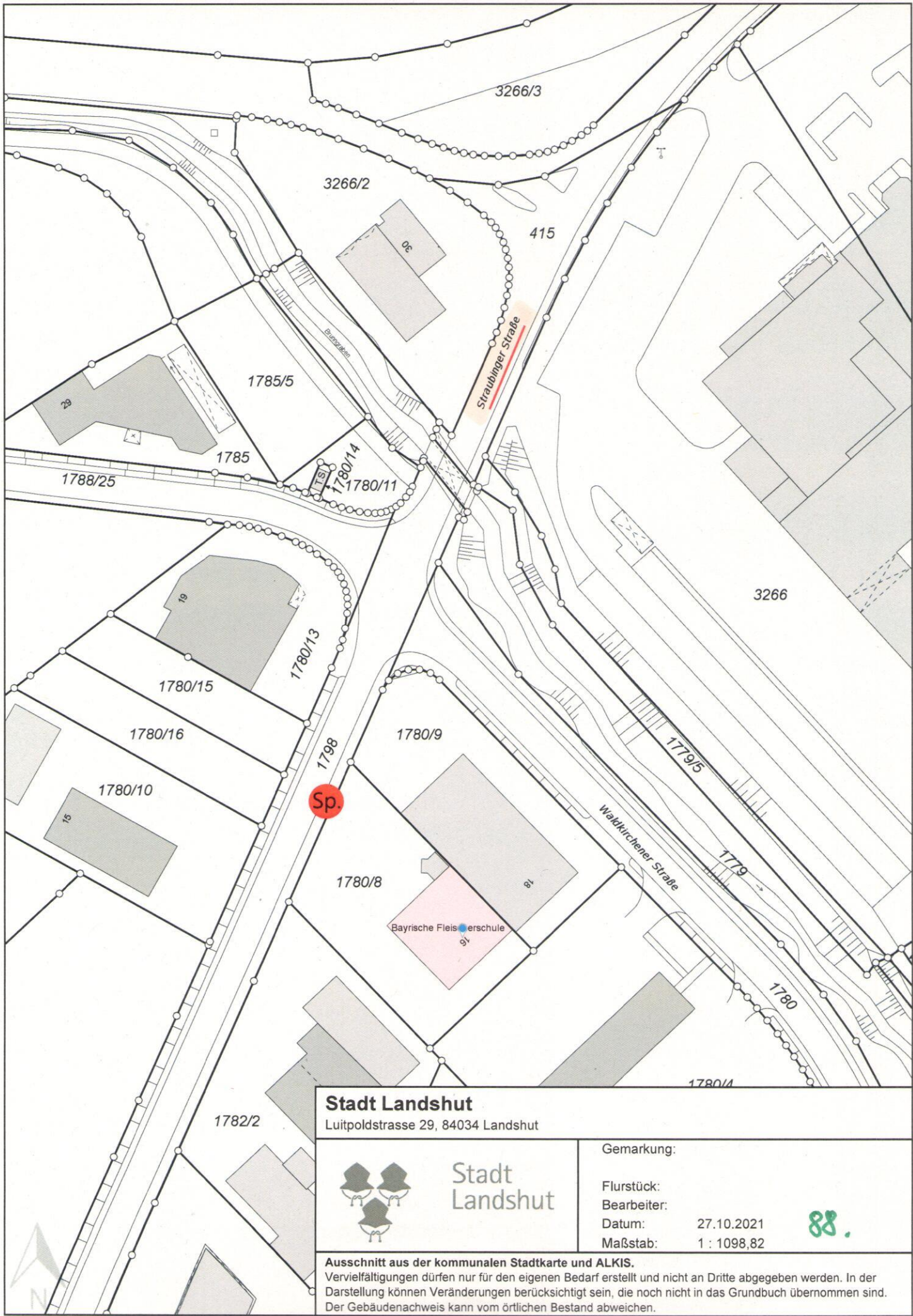
87.2

Ausschnitt aus der kommunalen Stadtkarte und ALKIS.

Vervielfältigungen dürfen nur für den eigenen Bedarf erstellt und nicht an Dritte abgegeben werden. In der Darstellung können Veränderungen berücksichtigt sein, die noch nicht in das Grundbuch übernommen sind. Der Gebäudenachweis kann vom örtlichen Bestand abweichen.



477



Stadt Landshut
 Luitpoldstrasse 29, 84034 Landshut



Stadt
Landshut

Gemarkung:

Flurstück:
 Bearbeiter:

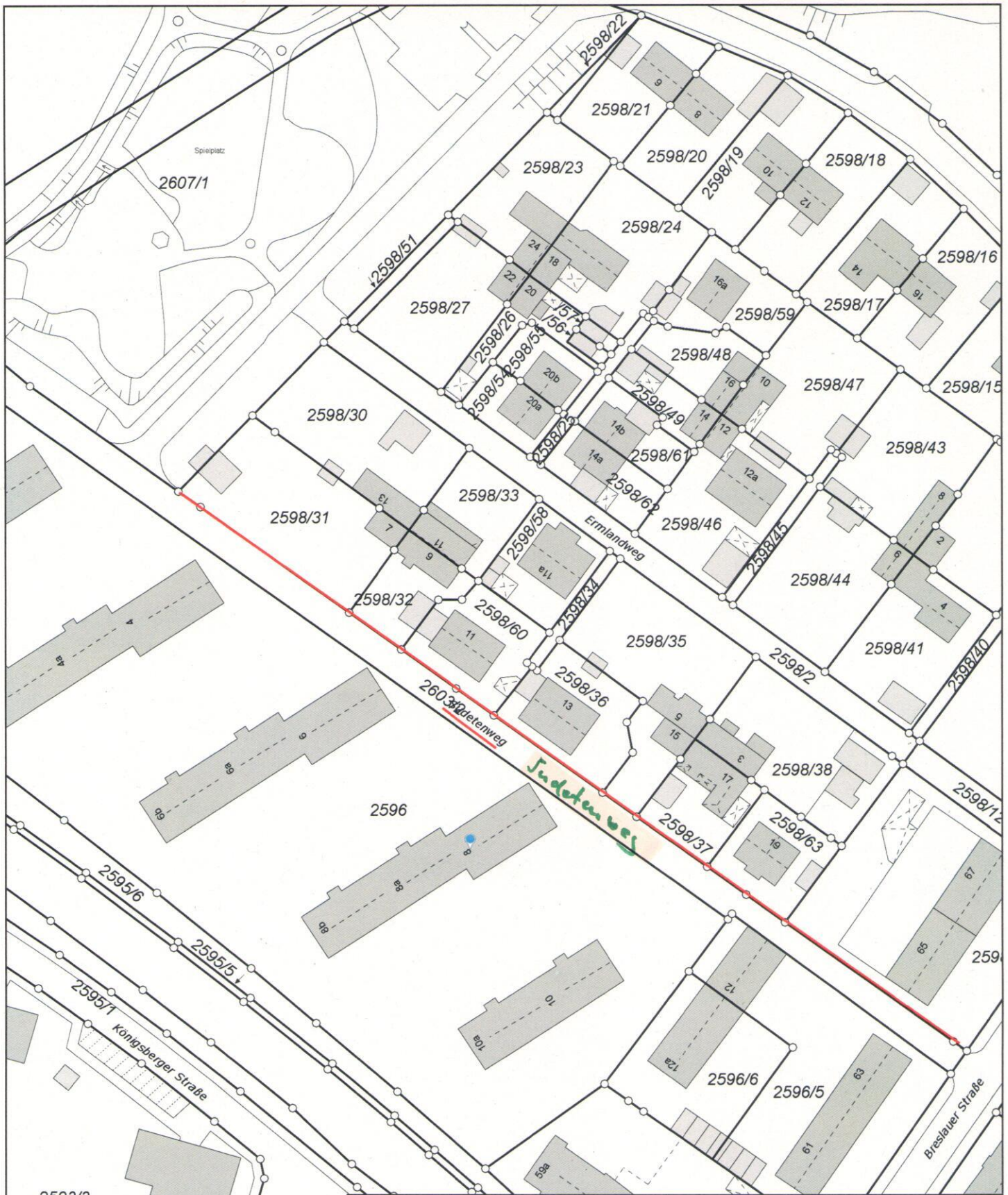
Datum: 27.10.2021

Maßstab: 1 : 1098,82

88.

Ausschnitt aus der kommunalen Stadtkarte und ALKIS.

Vervielfältigungen dürfen nur für den eigenen Bedarf erstellt und nicht an Dritte abgegeben werden. In der Darstellung können Veränderungen berücksichtigt sein, die noch nicht in das Grundbuch übernommen sind. Der Gebäudenachweis kann vom örtlichen Bestand abweichen.



Stadt Landshut

Luitpoldstrasse 29, 84034 Landshut



Stadt
Landshut

Gemarkung:

Flurstück:

Bearbeiter:

Datum: 27.10.2021

Maßstab: 1 : 1098,82

87.

Ausschnitt aus der kommunalen Stadtkarte und ALKIS.

Vervielfältigungen dürfen nur für den eigenen Bedarf erstellt und nicht an Dritte abgegeben werden. In der Darstellung können Veränderungen berücksichtigt sein, die noch nicht in das Grundbuch übernommen sind. Der Gebäudenachweis kann vom örtlichen Bestand abweichen.



Stadt Landshut

Luitpoldstrasse 29, 84034 Landshut



Stadt
Landshut

Gemarkung:

Flurstück:

Bearbeiter:

Datum: 27.10.2021

Maßstab: 1 : 1098,82

90.

Ausschnitt aus der kommunalen Stadtkarte und ALKIS.

Vervielfältigungen dürfen nur für den eigenen Bedarf erstellt und nicht an Dritte abgegeben werden. In der Darstellung können Veränderungen berücksichtigt sein, die noch nicht in das Grundbuch übernommen sind. Der Gebäudenachweis kann vom örtlichen Bestand abweichen.

