

Auszug aus der Sitzungs-Niederschrift

des Verwaltungssenats vom 19.10.2021

Die Behandlung des Tagesordnungspunktes war öffentlich.

Referent: I. V. Verwaltungsrat Alois Wagenonner

Betreff: **Bebauungsplan Nr. 02-8 Deckblatt 13 „Watzmannstraße - Klötzlmüllerstraße – Sylvensteinstraße**
a) Einziehung einer Teilfläche des beschränkt-öffentlichen Weges Nr. 216
b) Hinzuwidmung von Flächen zum beschränkt-öffentlichen Weg Nr. 216
c) Änderung der Widmungsbeschränkung im Bereich der Flurnummer 1301/16 u. 1305/0 d. Gmkg. Landshut

1. Vom Bericht des Referenten wird Kenntnis genommen.
2. Eine Teilfläche (Fl.Nr. 1304/26 d. Gmkg. Landshut) im Bereich des beschränkt-öffentlichen Weges Nr. 216 „Dammkarweg“, soll im Umfang des im anliegenden, einen Bestandteil dieses Beschlusses bildenden Plan (Abb. 2) rot markierten Fläche eingezogen werden. Die Einziehungsabsicht ist drei Monate vorher im Amtsblatt der Stadt Landshut ortsüblich bekannt zu machen und danach zu verfügen.
3. Die im beigefügten, einen Bestandteil dieses Beschlusses bildenden Lageplan orange markierten Flächen (Abb. 3) werden zum beschränkt-öffentlichen Weg Nr. 216 „Dammkarweg“ hinzu gewidmet.
4. Bei der im beigefügten, einen Bestandteil dieses Beschlusses bildenden Lageplan gelb markierten Fläche (Abb. 4) wird die Widmungsbeschränkung „Fußgänger und Radfahrer“ mit dem Zusatz „Anlieger frei“ ergänzt.

Abstimmungsergebnis: JA 10 NEIN 0

Landshut, den 19.10.2021
STADT LANDSHUT



Alexander Putz
Oberbürgermeister

Bestandteil des Beschlusses Nr. 6 des Verwaltungssenats vom 19.10.2021

Bebauungsplan Nr. 02-8 Deckblatt 13 „Watzmannstraße - Klötzlmüllerstraße – Sylvensteinstraße

- a) Einziehung einer Teilfläche des beschränkt-öffentlichen Weges Nr. 216
- b) Hinzuwidmung von Flächen zum beschränkt-öffentlichen Weg Nr. 216
- c) Änderung der Widmungsbeschränkung im Bereich der Flurnummer 1301/16 u. 1305/0 d. Gmkg. Landshut

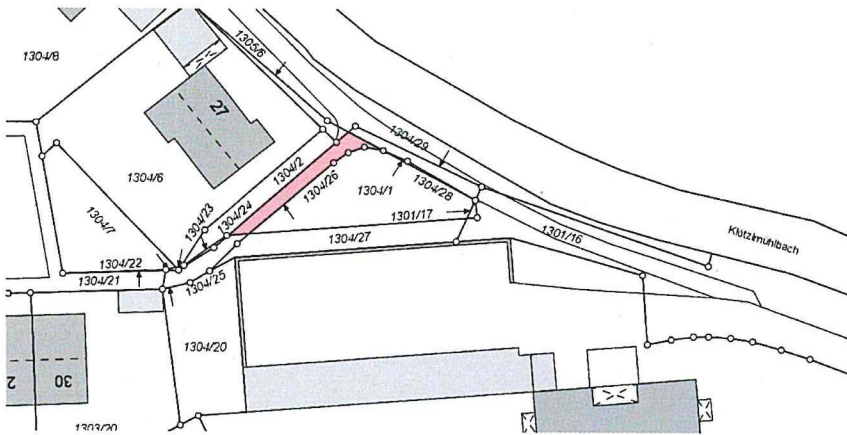


Abb. 2

Quelle Lageplan: Geobasisdaten©Bayerische Vermessungsverwaltung 2021

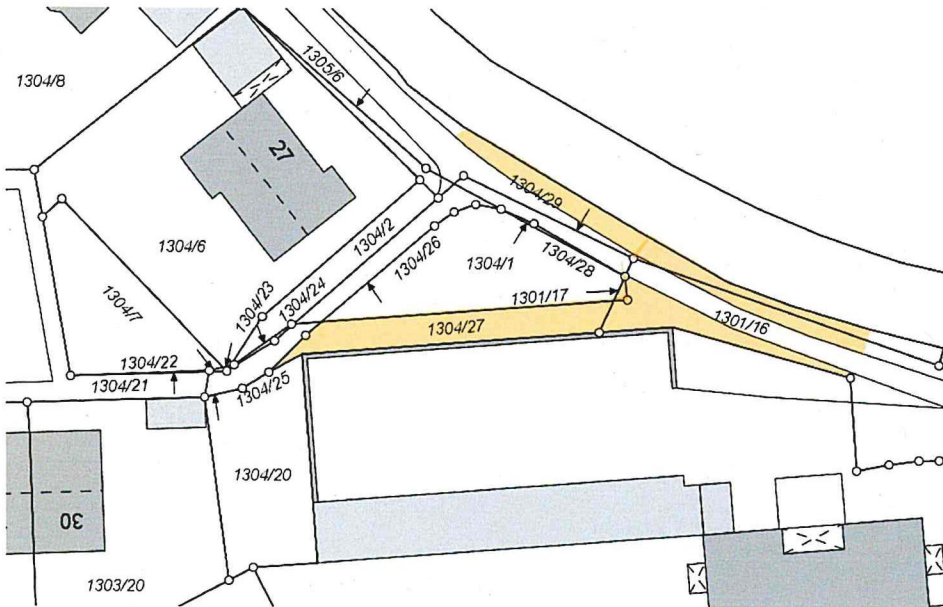


Abb. 3

Quelle Lageplan: Geobasisdaten©Bayerische Vermessungsverwaltung 2021

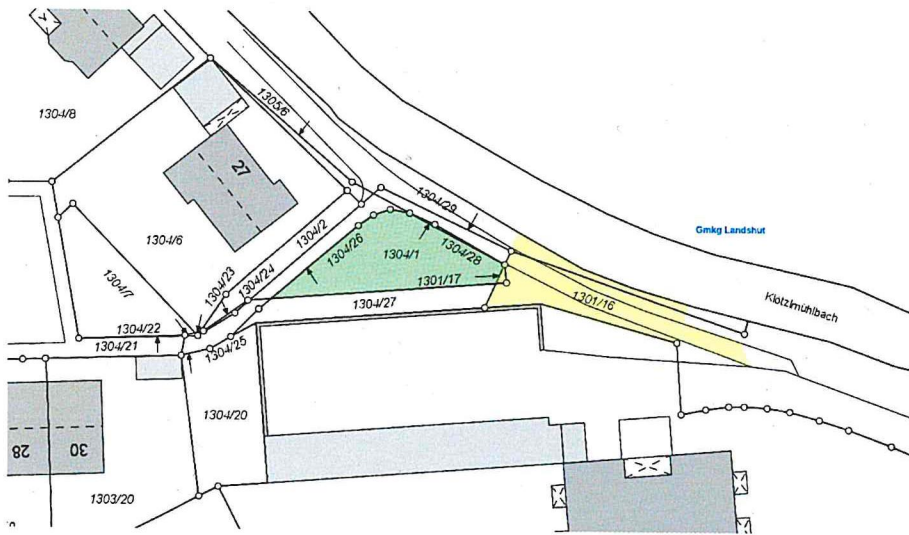


Abb. 4

Quelle Lageplan: Geobasisdaten©Bayerische Vermessungsverwaltung 2021