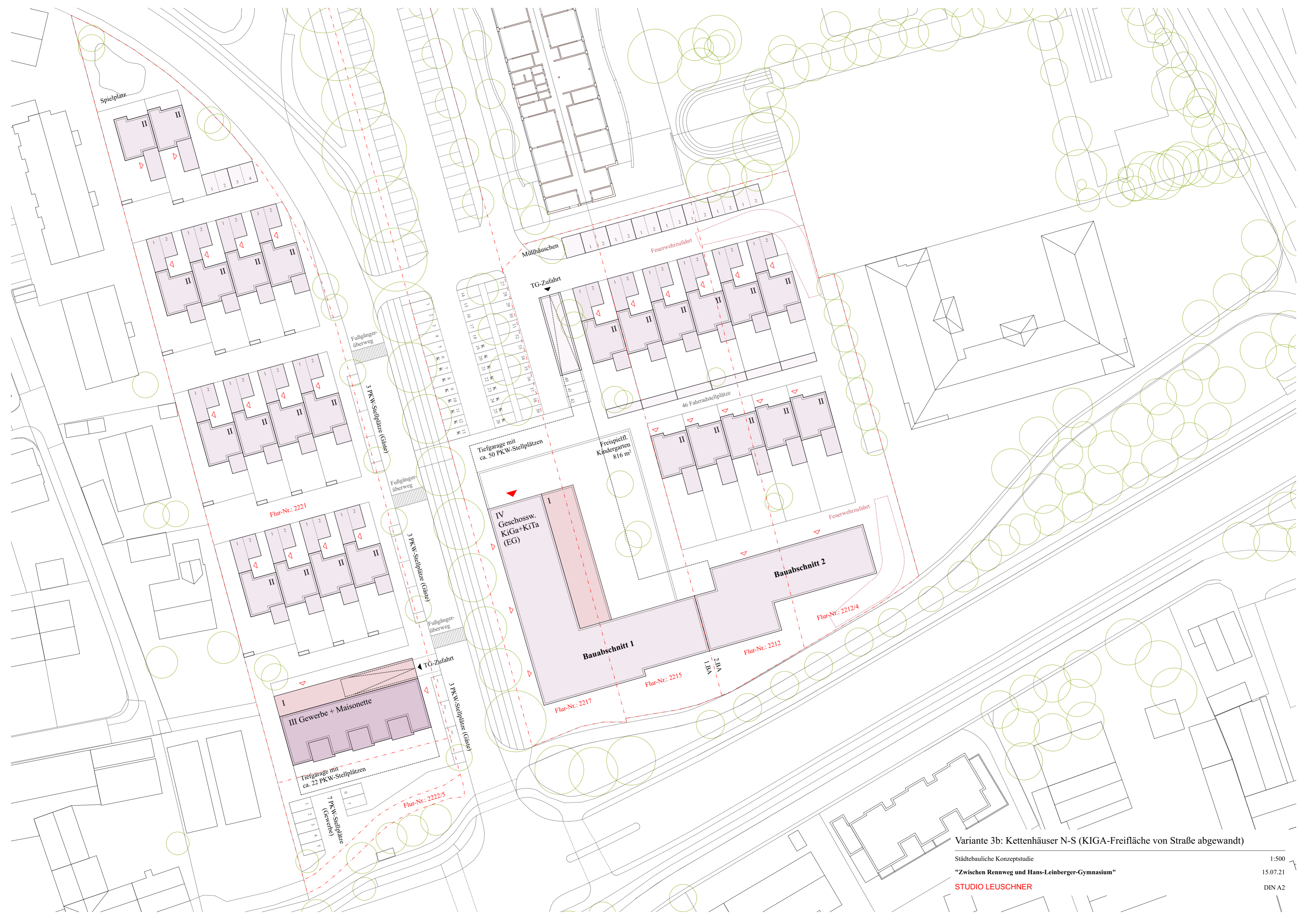


Variante 3: Kettenhäuser N-S

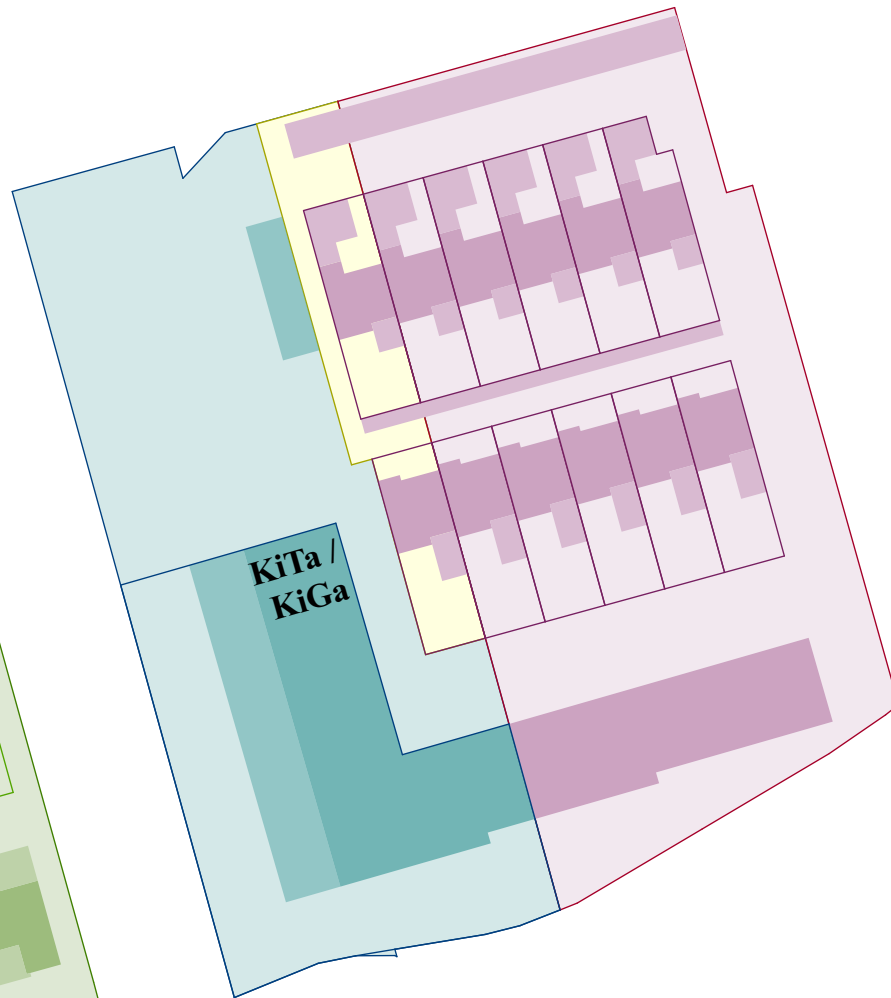
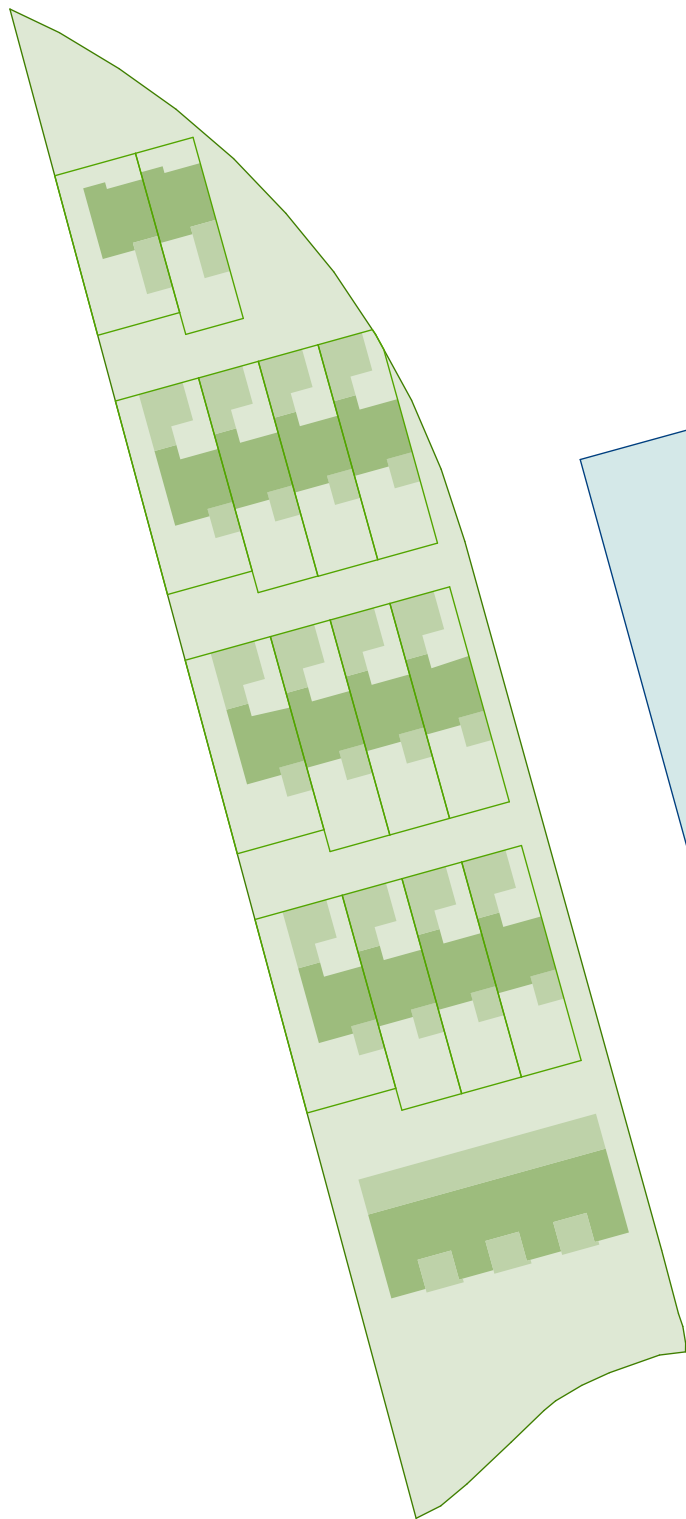
Städtebauliche Konzeptstudie
 "Zwischen Rennweg und Hans-Leinberger-Gymnasium"
 STUDIO LEUSCHNER







Variante 3b: Kettenhäuser N-S (KIGA-Freifläche von Straße abgewandt)

Städtebauliche Konzeptstudie
 "Zwischen Rennweg und Hans-Leinberger-Gymnasium"
 STUDIO LEUSCHNER

1:500
 15.07.21
 DIN A2



-  = Baufeld / Bauabschnitt A
-  = Baufeld / Bauabschnitt B (Städtisches Grundstück)
-  = Baufeld / Bauabschnitt C
-  = Grundstücksübertrag von Baufeld B zu Baufeld C

Variante 3: Piktogramm Städtebau

Städtebauliche Konzeptstudie

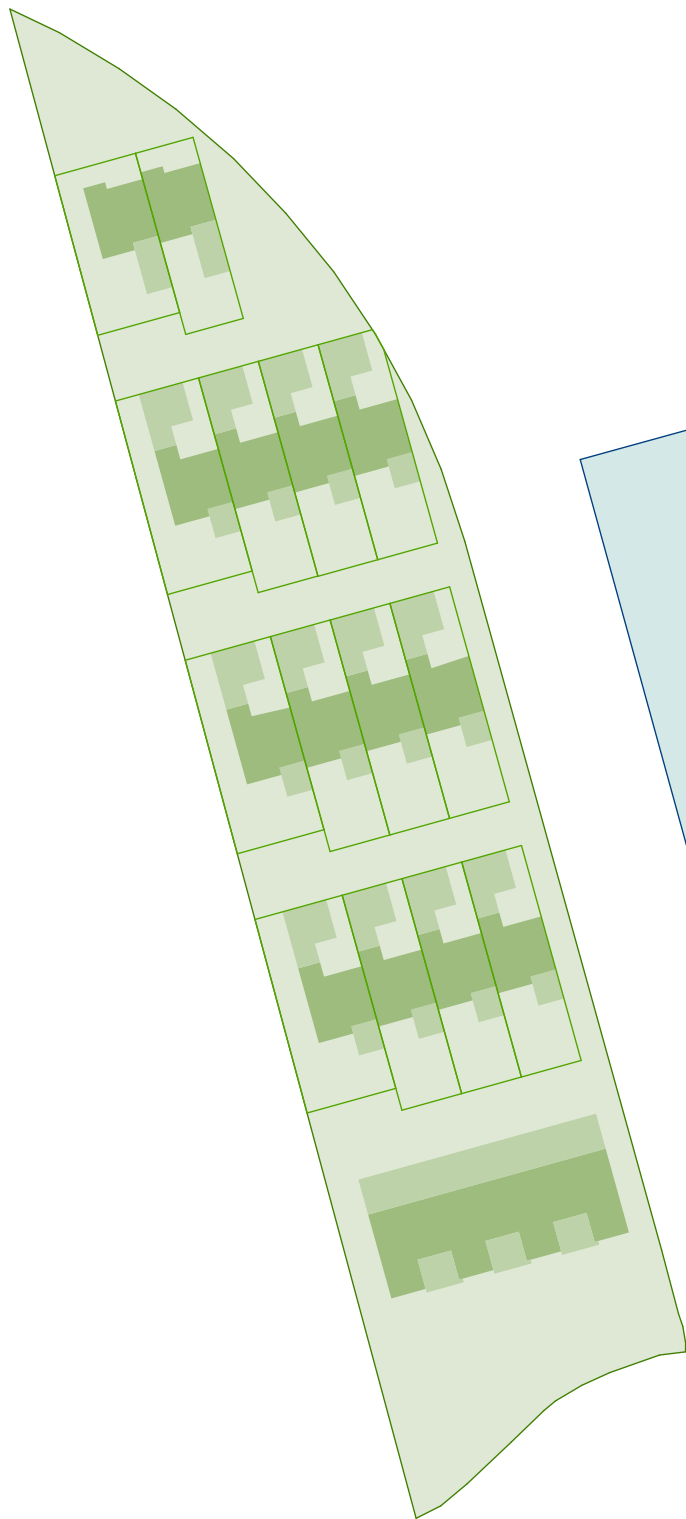
"Zwischen Rennweg und Hans-Leinberger-Gymnasium"





STUDIO LEUSCHNER

1:1000

15.07.2021

DIN A4



-  = Baufeld / Bauabschnitt A
-  = Baufeld / Bauabschnitt B (Städtisches Grundstück)
-  = Baufeld / Bauabschnitt C
-  = Grundstücksübertrag von Baufeld B zu Baufeld C

Variante 3b: Piktogramm Städtebau

Städtebauliche Konzeptstudie

1:1000

"Zwischen Rennweg und Hans-Leinberger-Gymnasium"

15.07.2021

STUDIO LEUSCHNER

DIN A4