



Amt für Digitalisierung, Breitband und Vermessung  
Landshut

Gestütstraße 10  
84028 Landshut

# Auszug aus dem Liegenschaftskataster

Flurkarte 1 : 1000

Erstellt am 13.09.2019

Flurstück: 105  
Gemarkung: Landshut

Gemeinde: Stadt Landshut  
Landkreis: Kreisfreie Stadt  
Bezirk: Niederbayern

5380806

32732688



32732488

5380586




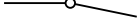


Maßstab 1:1000 0 10 20 30 Meter

Vervielfältigung nur in analoger Form für den eigenen Gebrauch.  
Zur Maßentnahme nur bedingt geeignet.





# Legende zur Flurkarte




## Flurstück

-  Flurstücksgrenze
- 3285** Flurstücksnummer
-  Zusammengehörende Flurstücksteile
-  Nicht festgestellte Flurstücksgrenze
-  Abgemarkter Grenzpunkt
-  Grenzpunkt ohne Abmarkung
-  Grenzpunkt, Abmarkung nach Quellenlage nicht zu spezifizieren






## Gebietsgrenze

-  Grenze der Gemarkung
-  Grenze der Gemeinde
-  Grenze des Landkreises
-  Grenze der kreisfreien Stadt



## Gesetzliche Festlegung

-  Bodenordnungsverfahren

## Gebäude

-  Wohngebäude
  -  Gebäude für Wirtschaft oder Gewerbe
  -  Umspannstation
  -  Gebäude für öffentliche Zwecke
  -  Gebäude mit Hausnummer
- Lagebezeichnung mit Hausnummer;  
Gebäude im Kataster noch nicht erfasst,  
bzw. noch nicht gebaut
- HsNr. 20

## Tatsächliche Nutzung

- |  |   |
|--|---|
|  Industrie- und Gewerbefläche     |  Landwirtschaft Grünland |
|  Wald                             |  Gehölz                  |
|  Fließgewässer                    |  Stehendes Gewässer      |
|  Unkultivierte Fläche           |  Hafenbecken           |
|  Sumpf                          |  Moor                  |
|  Spielplatz / Bolzplatz         |  Wildpark              |
|  Flugverkehr / Segelfluggelände |  Parkplatz             |
|  Campingplatz                   |  Park                  |

## Geodätische Grundlage

Amtliches Lagereferenzsystem ist das weltweite **Universale Transversale Mercator-System – UTM**

Bezugssystem ist ETRS89; Bezugsellipsoid: GRS80 mit 6° - Meridianstreifen; Bayern liegt in den Zonen 32 und 33;  
32689699,83 (E) Rechtswert in Metern mit führender Zonenangabe  
5338331,78 (N) Hochwert in Metern (Abstand vom Äquator)

## Hinweis

**Unsere ausführliche Legende finden Sie unter**

<https://www.geodaten.bayern.de/flurkarte/legende.pdf>

oder schnell und einfach mit unserem QR-Code.



Ein Service der Bayerischen Vermessungsverwaltung.