





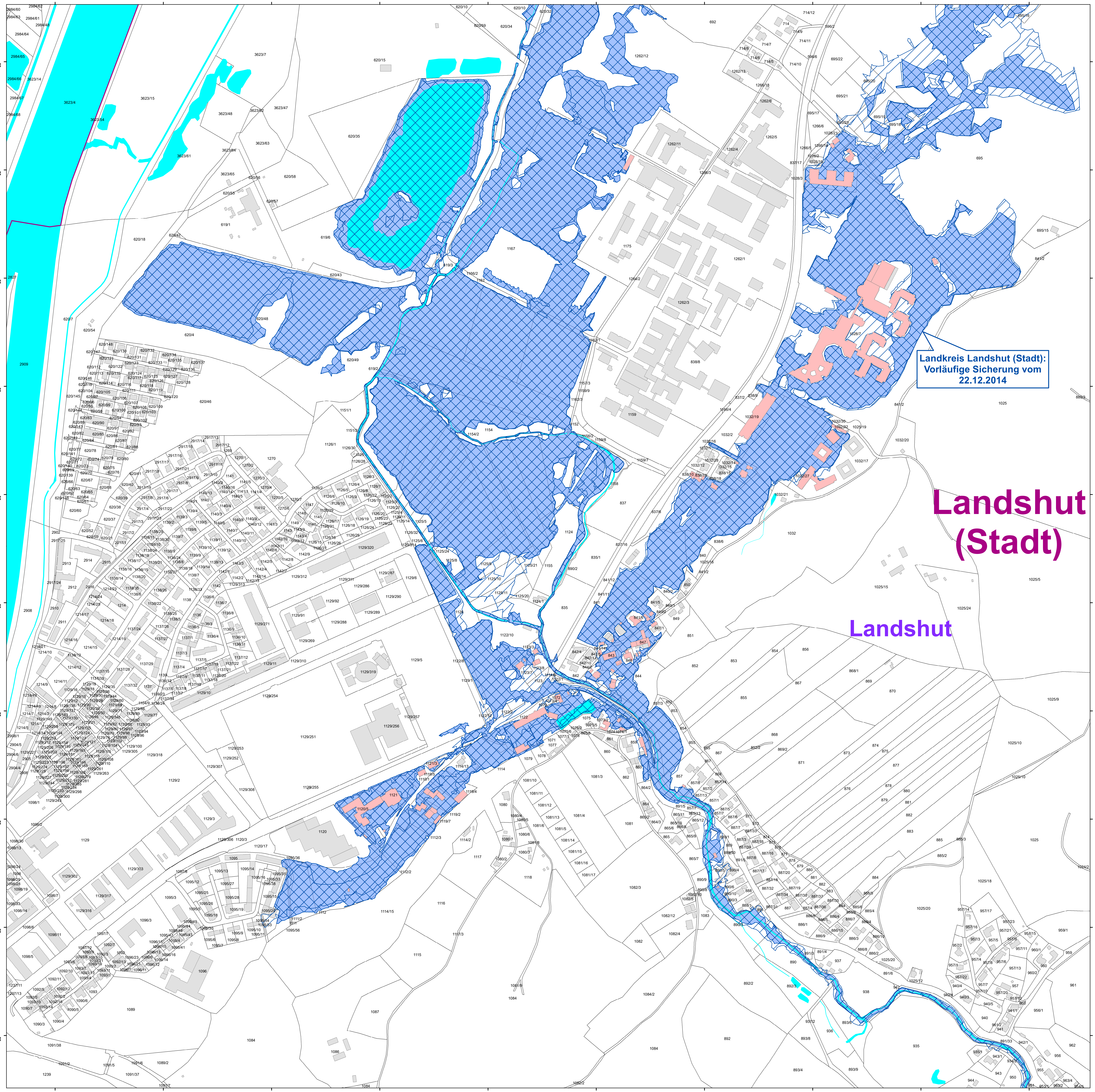


Legende

-  ermitteltes Überschwemmungsgebiet
-  vorläufig gesichertes Überschwemmungsgebiet
-  festgesetztes Überschwemmungsgebiet
-  Gewässer
-  Gemeinde
-  Landkreis

174,4 Wasserspiegel des ermittelten Überschwemmungsgebiets in m ü. NHN

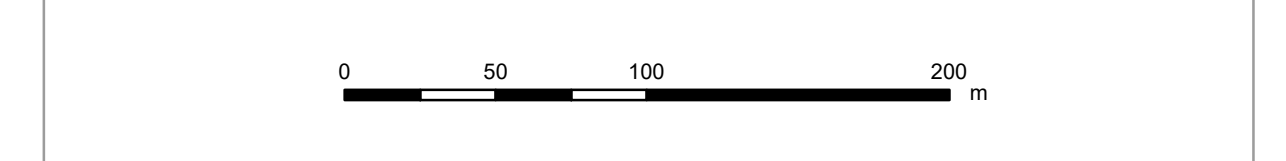
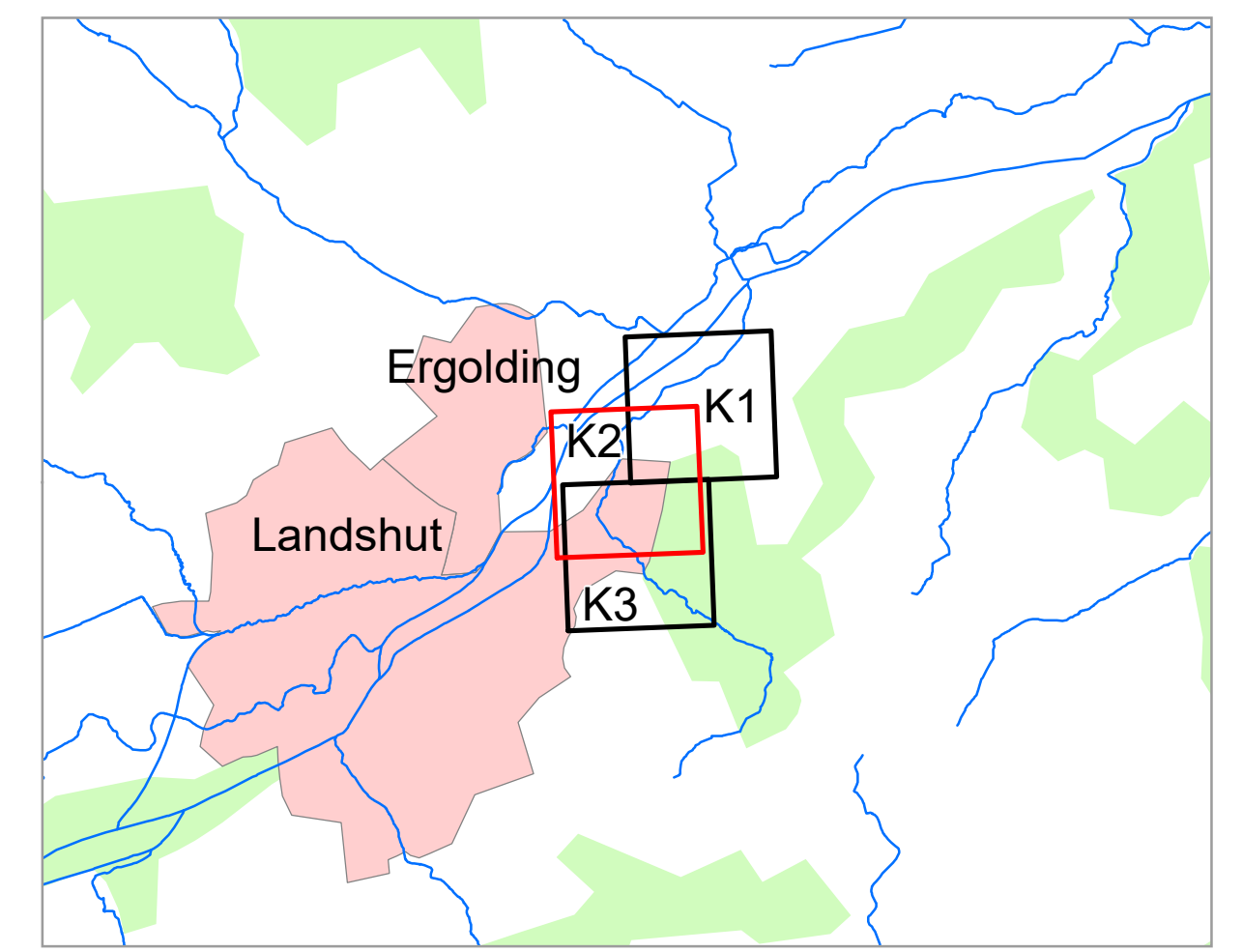
-  Flurstück
-  Gebäude
-  betroffenes Gebäude



Landkreis Landshut (Stadt):
Vorläufige Sicherung vom
22.12.2014

Landshut
(Stadt)

Landshut



Geobasisdaten: Amtliches Liegenschaftskataster-
informationssystem (ALKIS) 1:1000
© Bayerische Vermessungsverwaltung 2021
Informationssystem Wasserwirtschaft

Vorhaben: Gew III, Schweinbach		Anlage:
Vorhabensträger: Festsetzung des Überschwemmungsgebiets		Plan-Nr.:
Landkreis: Landshut (Stadt)		K2
Gemeinde: Landshut		
Maßstab: 1 : 2 500	Detaillkarte	Ausgabe vom: 10.02.2021
		Erzatz für: 12.01.2021
		Ursprung: 22.12.2014
Wasserwirtschaftsamt Landshut		
Entwurfsvorfall:	entworfen	Datum, Name
Datum:	gezeichnet	Barthel
	geprüft	Weise-Melcher
	Unterschrift	