

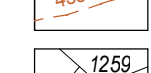



**Bebauungs- und Grünordnungsplan
Nr. 05-70/3 Moniberg-Erweiterung
Deckblatt Nr. 12**



-  Gebäudebestand
-  Asphalt, Pflaster
-  unbefestigte Fahrflächen
-  Hausgärten, gärtnerisch gestaltete Bereiche
-  Acker
-  Wiese
-  Kiesfläche, weitgehend bewachsen
-  Grasfluren
-  Gras- und Hochstaudenfluren, mit hohem Anteil von Hochstauden
-  Gras- und Hochstaudenfluren, mit Gehölzaufwuchs bis ca. 2 m
-  Gehölzbestände, ca. 2 bis 5 m Höhe
-  Gehölzbestände, ab ca. 5 m Höhe
-  bestehende Großbäume
-  Höhenlinien laut Aufmaß November 2005 (0,5 m -Schritte)
-  Grundstücksgrenzen mit Flurnummern
-  Umgriff des Geltungsbereiches

Die Darstellung des Bestands basiert auf einer Luftbildauswertung sowie einer Kartierung Ende Juni 2008. Die Flächenabgrenzungen sind überwiegend nicht eingemessen, z.T. konnten Aussagen des Aufmaßes genutzt werden.

Skizze Bestandssituation
M = 1 : 750

MARION LINKE + KLAUS KERLING
LANDSCHAFTSARCHITEKTEN BDLA

Papiererstrasse 16 84034 Landshut
Tel. 0871/273936 email: kerling-linke@t-online.de
gezeichnet: 23.07.2010, Kerling/Linke