


**Stadt
Landshut**

AMT FÜR
STADTENTWICKLUNG
UND STADTPLANUNG



Aufgrund des § 10 Abs. 1 Baugesetzbuch - BauGB - in der Fassung der Bekanntmachung vom 03.11.2017 (BGBl. I S. 3634), § 1 Planzeichenverordnung - PlanZV - in der Fassung der Bekanntmachung vom 18.12.1990 (BGBl. I S. 58), zuletzt geändert durch Art. 3 des Gesetzes vom 04.05.2017 (BGBl. I S. 1057) und Art. 23 der Gemeindeordnung für den Freistaat Bayern - GO - i.d.F. der Bekanntmachung vom 22.08.1998 (GVBl. S. 796), zuletzt geändert durch § 1 Abs. 38 des Gesetzes vom 26.03.2019 (GVBl. S. 98) sowie Art. 81 Abs. 2 Bayer. Bauordnung - BayBO - i.d.F. der Bekanntmachung vom 14.08.2007 (GVBl. S. 588), zuletzt geändert durch § 3 des Gesetzes vom 24.07.2019 (GVBl. S. 408) erlässt die Stadt Landshut die Satzung:

BEBAUUNGSPLAN NR. 08-24

**"Eichendorffstraße zwischen Am Ziegelfeld und
Mörikeweg"**

im vereinfachten Verfahren gem. § 13 BauGB
- Einfacher Bebauungsplan -

Für die Aufstellung des Entwurfes

Landshut, den
Baureferat
Amt für Stadtentwicklung und Stadtplanung

Landshut, den
Baureferat

Reisinger
Bauoberrat

Doll
Ltd. Baudirektor

Der Beschluss zur Aufstellung des Bebauungsplanes wurde gemäß § 2 Abs.1 BauGB vom Stadtrat am 25.01.2019 gefasst und ortsüblich im Amtsblatt der Stadt Landshut Nr. am bekanntgemacht.

Landshut, den

Oberbürgermeister

Dieser Bebauungsplan wurde als Entwurf vom Stadtrat am 25.01.2019 gebilligt und hat gem. § 13 Abs. 2 Satz 1 Nr. 2 i.V.m § 3 Abs. 2 BauGB in der Zeit vom bis öffentlich ausgelegen. Ort und Dauer der Auslegung wurden ortsüblich im Amtsblatt der Stadt Landshut Nr. am bekanntgemacht.

Landshut, den

Oberbürgermeister

Der Stadtrat hat gem. § 10 Abs. 1 BauGB und Art. 81 Abs. 2 BayBO am den Bebauungsplan als Satzung beschlossen.

Landshut, den

Oberbürgermeister

Nach Abschluss des Planaufstellungsverfahrens ausgefertigt.

Landshut, den

Oberbürgermeister

Der Satzungsbeschluss des Bebauungsplanes und die Stelle, bei welcher der Plan während der Dienstzeiten von jedermann eingesehen werden kann und über den Inhalt Auskunft zu erhalten ist, wurden ortsüblich im Amtsblatt der Stadt Landshut Nr. am bekanntgemacht. Mit dieser Bekanntmachung tritt der Bebauungsplan gem. § 10 Abs. 3 BauGB in Kraft.


A: FESTSETZUNGEN DURCH PLANZEICHEN




Grenze des räumlichen Geltungsbereiches des Bebauungsplans (§ 9 Abs. 7 BauGB)

Grünflächen

(§ 5 Abs. 2 Nr. 5 und Abs. 4, § 9 Abs. 1 Nr. 15 und Abs. 6 BauGB)



private Grünfläche



öffentliche Grünfläche

Verkehrsflächen

(§ 9 Abs. 1 Nr. 11 und Abs. 6 BauGB)



Straßenverkehrsflächen



Gehwege

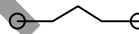


Straßenbegrenzungslinie auch gegenüber Verkehrsflächen besonderer Zweckbestimmung

B: HINWEISE DURCH PLANZEICHEN



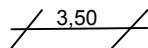
Grenze des räumlichen Geltungsbereiches des Bebauungsplans 08-64



bestehende Grundstücksgrenzen

3456/1

Flurstücksnummer



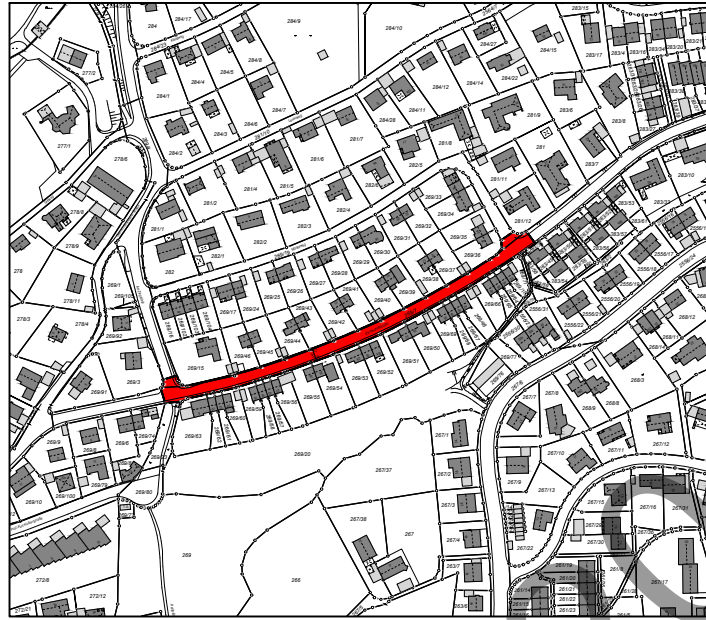
Maßlinie

C: HINWEISE DURCH TEXT

Leitungsanlagen

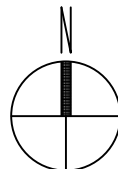
Im Geltungsbereich des Bebauungsplanes befinden sich Leitungsanlagen. Die Anlagen sind bei Bautätigkeiten zu schützen und zu sichern, bzw. dürfen nicht überbaut und vorhandene Überdeckungen nicht verringert werden. Sollten Umverlegungen an diesen Anlagen notwendig werden, sind rechtzeitig (dh. Telekom mindestens 4 Monate) vor Baubeginn Abstimmungen mit den jeweiligen Netzbetreibern herbeizuführen. Bei Baumpflanzungen ist das Merkblatt DWA-M 162 „Bäume, unterirdische Leitungen und Kanäle“ (Februar 2013) zu beachten.

ÜBERSICHTSPLAN M. 1 : 5 000



Maßstab 1 : 1000

Plan zur genauen Maßentnahme nicht geeignet!
Längenmaße und Höhenangaben in Metern!
Maßgebend ist die Baunutzungsverordnung i.d.F
der Bekanntmachung vom 20.05.1990 (BGBl. I S.132)



Landshut, den 13.12.2019
Amt für Stadtentwicklung
und Stadtplanung

