



Amt für Digitalisierung, Breitband und Vermessung
Landshut

Gestütstraße 10
84028 Landshut

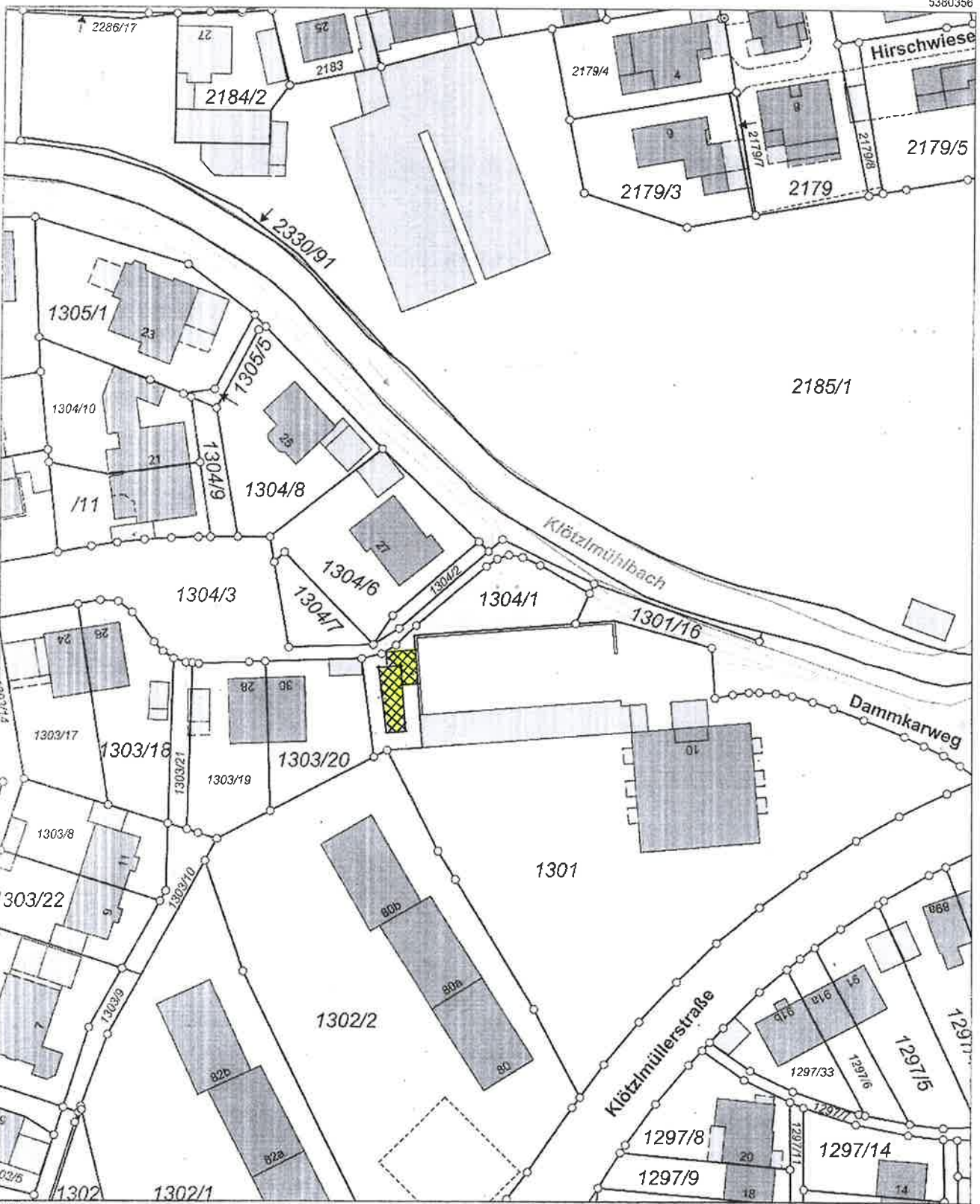
Auszug aus dem Liegenschaftskataster

Flurkarte 1 : 1000

Erstellt am 19.03.2019

Flurstück: 1304/1
Gemarkung: Landshut

Gemeinde: Stadt Landshut
Landkreis: Kreisfreie Stadt
Bezirk: Niederbayern



Maßstab 1:1000 0 10 20 30 Meter

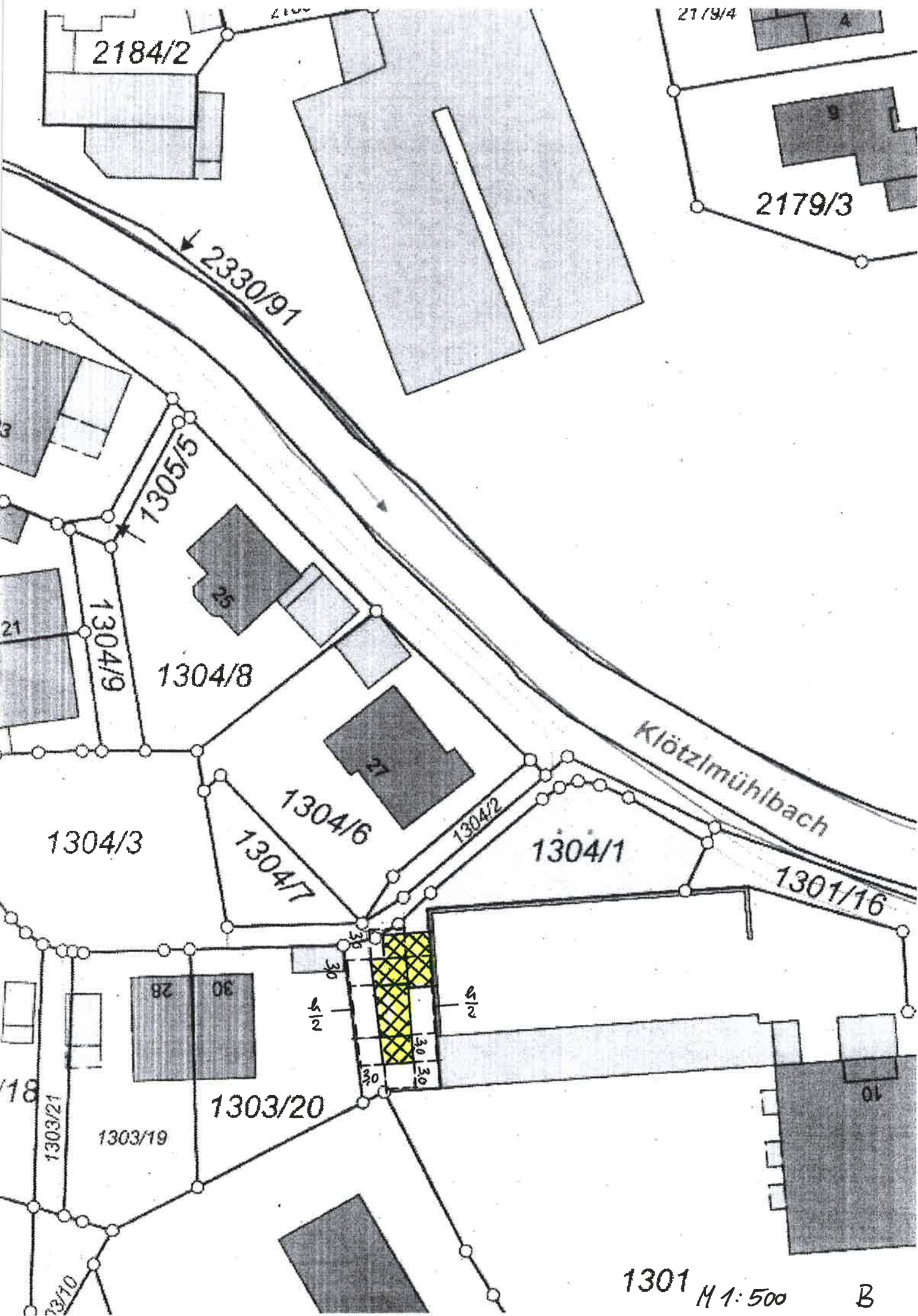
Vervielfältigung nur in analoger Form für den eigenen Gebrauch.
Zur Maßentnahme nur bedingt geeignet.

Dieser Auszug stimmt mit dem amtlichen Liegenschaftskataster überein.

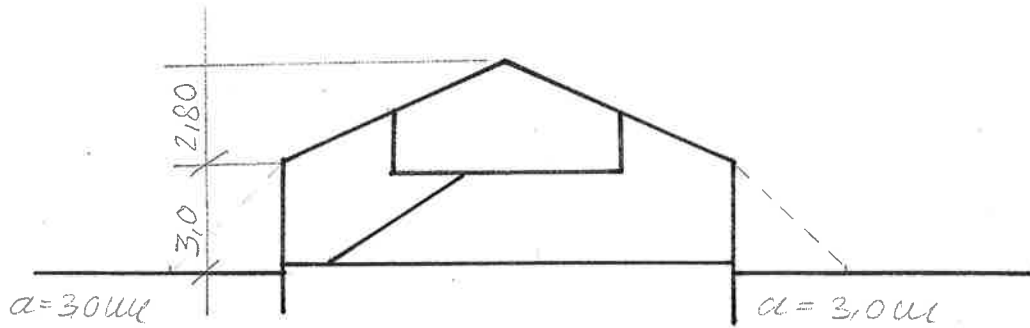
Handwritten signature







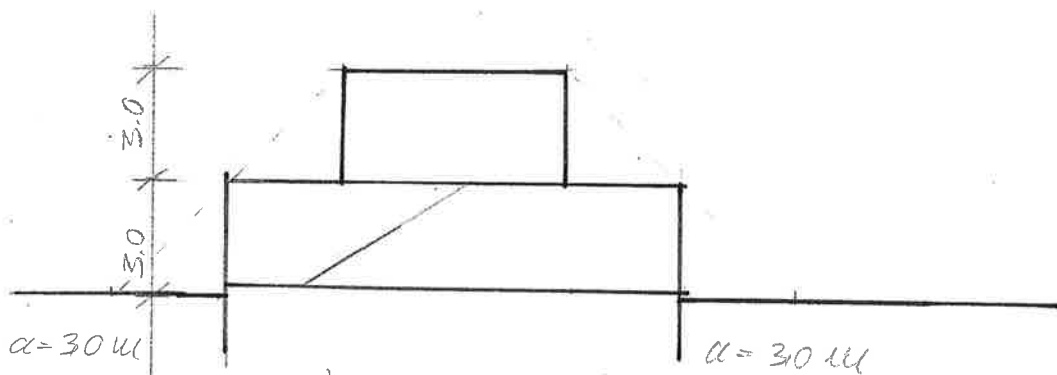
1301 M 1:500 B



A
M 1:200

$$a' = 3.0 + 2.80 \cdot 3 = 3.93$$

$$\frac{1}{2} a' = 1.97 \text{ m, mind. } 3.0 \text{ m}$$



B
M 1:200

$$a' = 3.0 + 3.0 = 6.0 \text{ m}$$

$$\frac{a'}{2} = 3.0 \text{ m, mind. } 3.0 \text{ m}$$