





LEGENDE

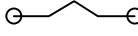



**Flächenkategorie (Bewertung nach Leitfaden
"Bauen im Einklang mit Natur und Landschaft")**

-  versiegelte Flächen
-  Kategorie I unten
-  Kategorie I oben
-  Kategorie II oben


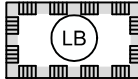

Eingriff

-  Eingriffsfläche

Sonstiges

-  bestehende Grundstücksgrenzen
-  1060 Flurstücksnummer
-  Baum außerhalb des Geltungsbereiches
-  Elektrizität, Trafostation

Nachrichtliche Übernahme

-  ND Naturdenkmal
-  LB Geschützter Landschaftsbestandteil "Südhang Moniberg - Höglberg"
-  amtlich kartiertes Biotop

